

MAPA DO CELÓW PROJEKTOWYCH

Jagolice, dz. nr 58/3, ark. 352.243.1522; 1524)

Oznaczenie kancelaryjne zgłoszenia pracy geodezyjnej

Nazwa miejscowości

Identyfikator

Nazwa

Identyfikator

Nazwa

Skala mapy

Nazwa układu współrzędnych

Oznaczenie granic obszaru, który był przedmiotem aktualizacji

Informacje o służebnościach gruntowych mających wpływ na zagospodarowanie gruntów, zlokalizowanych w granicach proj. inwestycji *)

Data opracowania mapy

PUH GEOTEKT

Ireneusz Górzyński

Os. Olimpijskie 35

tel. 604981241,

mail: geotext@pro.onet.pl

NIP 765-000-82-34

..... nazwa i imię i nazwisko wykonawcy

..... podpis osoby reprezentującej wykonawcę

..... nr uprawnień i podpis geodety

..... imię i nazwisko geodety uprawnionego, który opracował mapę

..... nr uprawnień i podpis geodety

..... nr uprawnień i podpis geodety

..... nr uprawnień i podpis geodety

..... nr uprawnień i podpis geodety

..... nr uprawnień i podpis geodety

..... nr uprawnień i podpis geodety

..... nr uprawnień i podpis geodety

..... nr uprawnień i podpis geodety

..... nr uprawnień i podpis geodety

..... nr uprawnień i podpis geodety

..... nr uprawnień i podpis geodety

..... nr uprawnień i podpis geodety

..... nr uprawnień i podpis geodety

..... nr uprawnień i podpis geodety

..... nr uprawnień i podpis geodety

..... nr uprawnień i podpis geodety

..... nr uprawnień i podpis geodety

..... nr uprawnień i podpis geodety

..... nr uprawnień i podpis geodety

..... nr uprawnień i podpis geodety

..... nr uprawnień i podpis geodety

..... nr uprawnień i podpis geodety

..... nr uprawnień i podpis geodety

..... nr uprawnień i podpis geodety

..... nr uprawnień i podpis geodety

..... nr uprawnień i podpis geodety

..... nr uprawnień i podpis geodety

..... nr uprawnień i podpis geodety

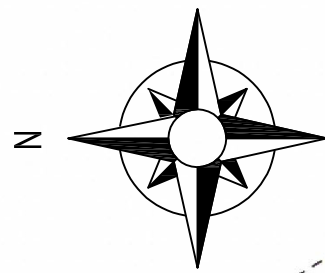
..... nr uprawnień i podpis geodety

..... nr uprawnień i podpis geodety

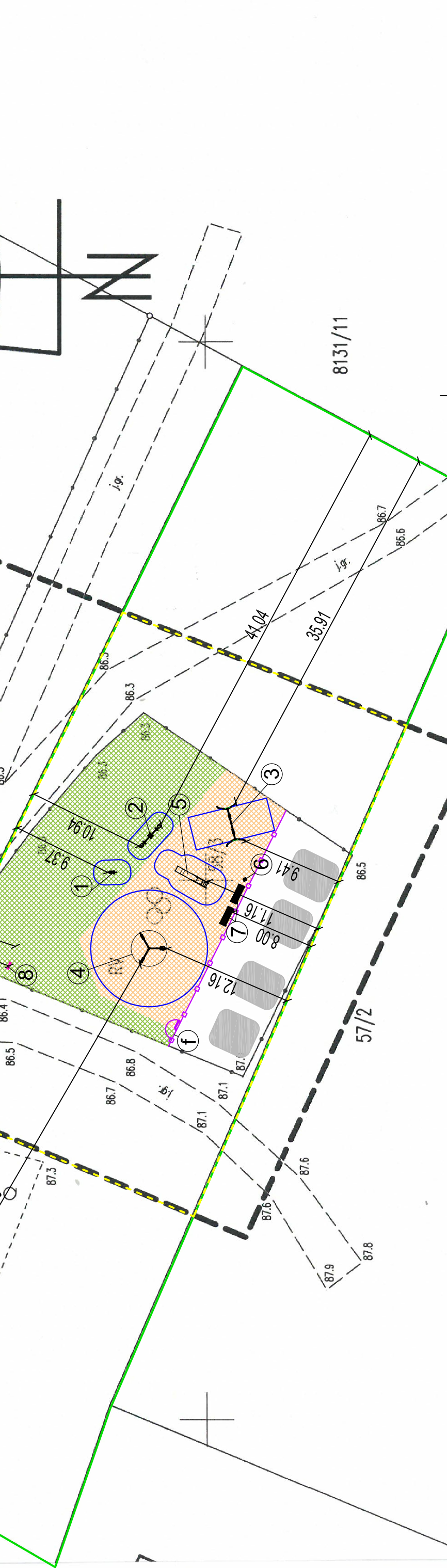
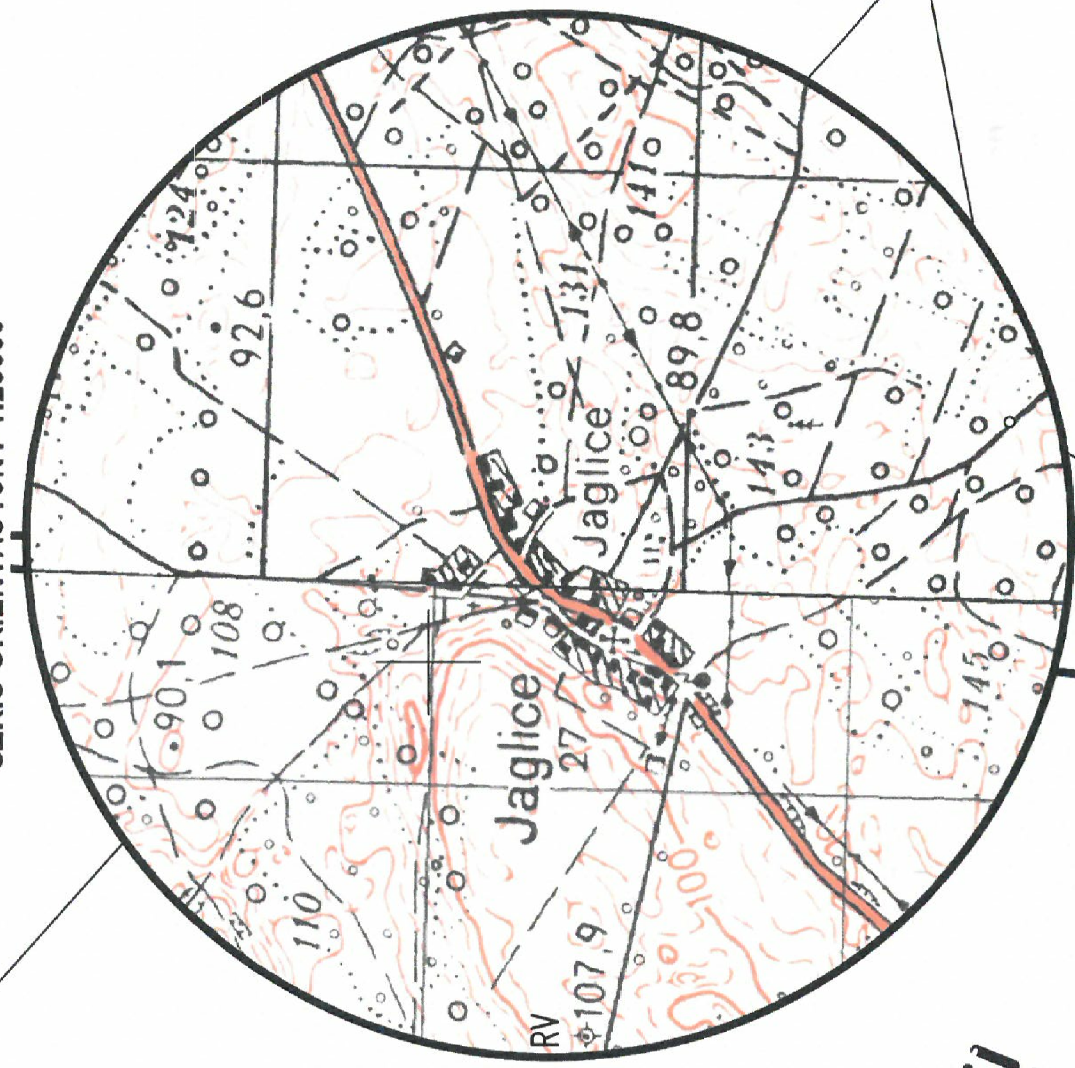
..... nr uprawnień i podpis geodety

..... nr uprawnień i podpis geodety

..... nr uprawnień i podpis geodety



SZKIC ORIENTACYJNY 1:25000



PROJEKT ZAGOSPODAROWANIA TERENU

SKALA 1:500

LEGENDA:

PROJEKTOWANE OBIEKTY

- 1 Bujak delfin
- 2 Huisławka wagowa dwuosobowa
- 3 Huisławka wahadłowa podwojnia
- 4 Kanuzela pionowa trzyosobowa
- 5 Śluzg
- 6 Kosz na śmieci
- 7 Przenosiorna isniejąca ławka z oparciem
- 8 Tablica z regulaminem

PROJEKTOWANE NAWIERZCHNIE

NAWIERZCHNIA STREF BEZPIECZEŃSTWA
 nawierzchnia z płasku o wielkości zżania od 0,2 do 2 mm
 (bez cząstek pyłowych i itowych) gr. min. 40 cm

POZOSTAŁE OZNACZENIA

- Granica stref bezpieczeństwa projektowanych obiektów
- Granica działki nr ewid. 58/3
- Zakres opracowania
- Projektowane ogrodzenie o wys. 1 m, siatka zgrzewana panelowa 3D, słupki stalowe, podmurówka z obrzeży betonowych, kolor cynamon
- Isniejąca zieleń
- Isniejąca urządzenia siłowni zewnętrznej

Funkcja stalowa, szerokość 1,0 m, wysokość 1,03 m - 1 SZT.
 - rama z rury kwadratowej, skos zgrzewany 60x40 mm
 ze spawany panel na ramie
 - wypełnienie z paneli systemowych
 - kolor cynamon

PRACOWNIA 202 PROJEKTOWA

Barbara Kruczkowska
 Chwałecice, ul. Żwirnowa 204, 66-415 Kłodawa
 tel. 668 877 887, e-mail: biuro@pracownia202.pl

Miasto obiektu budowlanego:
 "BUDOWA OBIEKTÓW MAŁEJ ARCHITEKTURY W RAMACH ZADANIA PN
 "BUDOWA OBIEKTÓW MAŁEJ ARCHITEKTURY - BUDOWA PLACU ZABAW
 W JAGOLICACH NA DZIAŁCE NR EWID. 58/3"

Adres obiektu budowlanego:
 działka nr ewid. 58/3 obręb 0093 Jagolice, jędn. ewid. Człobya - obszar wiejski
 (d. działki: 321702_50063,58/3)

Tytuł rysunku: **PROJEKT ZAGOSPODAROWANIA TERENU**

Projektant:
 mgr inż. arch. MARCIN GEDROWICZ

Opracowanie:
 mgr inż. BARBARA KRUCZKOWSKA

Stadium:
 ZAGOSPODAROWANIE
 ROBOT
 BUDOWLANICH

Data:
 11.05.2022

Skala rys.:
 1:500

Nr rys.:
 Z-01

*) Należy podać skróty opis służebności gruntowej wraz ze sposobem jej oznaczenia na mapie, a przypadku kiedy nie wykonano ustalenia obciążen służebnościami - zamieścić stosowną informację