

Plan Odnowy Miejscowości Jaglice na lata 2008 – 2015 Gmina Człopa



zdjęcie nr 1*

Szczecin, luty 2008r.

dokument opracowała firma:

ECD Europejskie Centrum Doradcze, Dariusz Klityński

Oddział Poznań
ul. Stefana Batorego 82a/4
60-687 Poznań
tel.: (061) 821 74 02
fax. (061) 642 15 06

Oddział Szczecin
ul. Bohaterów Warszawy 34/35
70-340 Szczecin
tel.: (091) 886 00 05
ew, mobil: 0 501 017 281

e-mail: biuro@ecd.az.pl
www.ecd.az.pl

Spis treści

Spis treści	2
1. Wstęp	4
2. Charakterystyka miejscowości Jaglice, w której będzie realizowana operacja	5
2.1. Położenie	5
2.2. Historia i teraźniejszość	6
3. Inwentaryzacja zasobów służących odnowie miejscowości	9
3.1. Inwentaryzacja zasobów społecznych.....	9
3.1.1. Ludność	9
3.1.2. Szkolnictwo	13
3.1.3. Obsługa ludności	15
3.1.4. Kultura, sport i turystyka	16
3.1.5. Rolnictwo	23
3.2. Inwentaryzacja zasobów infrastrukturalnych	24
3.2.1. Drogi	24
3.2.2. Gazyfikacja	25
3.2.3. Wodociągi i kanalizacja.....	25
3.2.4. Gospodarka odpadami.....	26
3.2.5. Ciepło.....	26
4. Ocena mocnych i słabych stron miejscowości, w której będzie realizowana operacja	27
5. Wizja rozwoju miejscowości Jaglice - cel nadrzędny	28
6. Arkusze planowania długoterminowego	29
6.1. Poprawa wizerunku centrum wsi	29
6.2. Rozwój infrastruktury na terenie wsi	29
6.3. Rozwój świadomości społeczeństwa w tworzeniu lokalnych warunków tworzenia gospodarki rynkowej	29
6.4. Restrukturyzacja i modernizacja rolnictwa	30
6.5. Poprawa warunków życia społeczeństwa lokalnego.....	30
6.6. Podniesienie jakości kapitału ludzkiego wśród młodzieży i dorosłych	31
6.7. Wykorzystanie walorów środowiska naturalnego i dziedzictwa kulturowego dla potrzeb rozwoju turystyki i rekreacji.....	31

6.8.	Wykorzystanie bliskości Człopy i Wałcza w celu rozwoju gospodarczego i promocji regionu	32
6.9.	Utrzymanie i wzmocnienie tożsamości miejscowości oraz wartości życia wiejskiego	32
7.	Arkusze planowania krótkoterminowego	32
8.	Opis planowanych zadań inwestycyjnych i przedsięwzięć aktywizujących społeczność lokalną w okresie, co najmniej 7 lat od dnia przyjęcia planu odnowy miejscowości, w kolejności wynikającej z przyjętych priorytetów rozwoju miejscowości, z podaniem szacunkowych kosztów ich realizacji	33
9.	Zarządzanie	52
10.	Zgodność Planu Odnowy Miejscowości z dokumentami wyższego rzędu	52

1. Wstęp

Plan Odnowy Miejscowości Jaglice to dokument, który określa strategię działań w sferze społeczno-gospodarczej na lata 2008-2015. Podstawą opracowania planu jest Plan Rozwoju Czołopy przyjęty uchwałą Rady Miejskiej nr X/78/2007 z dnia 27 września 2007, oraz dane wewnętrzne przekazane na podstawie zebrań wiejskich i własnych statystyk oraz opracowania Studium uwarunkowań i kierunków zagospodarowania przestrzennego Gminy Czołopa.

Niniejsze opracowanie zawiera charakterystykę miejscowości, historię, która ukazuje bogatą przeszłość tych ziem, analizę zasobów służącą przedstawieniu stanu rzeczywistego, analizę SWOT, czyli mocne i słabe strony miejscowości, planowane kierunki rozwoju, a także planowane przedsięwzięcia wraz z szacunkowym kosztorysem i harmonogramem planowanych działań.

Plan Odnowy Miejscowości Jaglice ma przede wszystkim przyczynić się do podniesienia standardu życia i pracy we wskazanej miejscowości poprzez m.in. realizację określonych priorytetowych inwestycji. Planowane przedsięwzięcia mają zaktywizować mieszkańców do działań prospołecznych, a w konsekwencji przyczynić się do podniesienia atrakcyjności całej miejscowości. Poszczególne inwestycje wskazane poniżej mają mieć na celu odnowę całej miejscowości przyczyniając się tym samym do podniesienia morale jej mieszkańców, a także zwłaszcza polepszenia warunków bytowych. Podejmowane działania w znacznym stopniu umożliwią również zachowanie szeroko pojętego dziedzictwa kulturowego przyczyniając się tym samym do odnowy i rozwoju wsi, jaką jest miejscowość Jaglice.

Mieszkańcy Jaglic poprzez realizację tego planu będą mogli pozyskać środki zewnętrzne dla jeszcze lepszego rozwoju wsi w ramach Programu Rozwoju Obszarów Wiejskich na lata 2007 - 2013, działanie – „Odnowa i rozwój wsi” oraz działanie „Podstawowe usługi dla gospodarki i ludności wiejskiej”.

Plan ten jest planem otwartym, który w zależności od potrzeb i uwarunkowań finansowych będzie mógł być aktualizowany w każdym momencie.

Takie sformułowanie pozwala także na pewną swobodę, jeśli chodzi o możliwość dopisywania nowych działań, a także zmienianie kolejności ich realizacji w latach 2008-2015 w zależności od uruchomienia i dostępu do funduszy strukturalnych. Celowość ta będzie również zachowana przy innych pozabudżetowych środkach dostępnych na rynku polskim dla samorządów jako beneficjentów.

2. Charakterystyka miejscowości Jaglice, w której będzie realizowana operacja

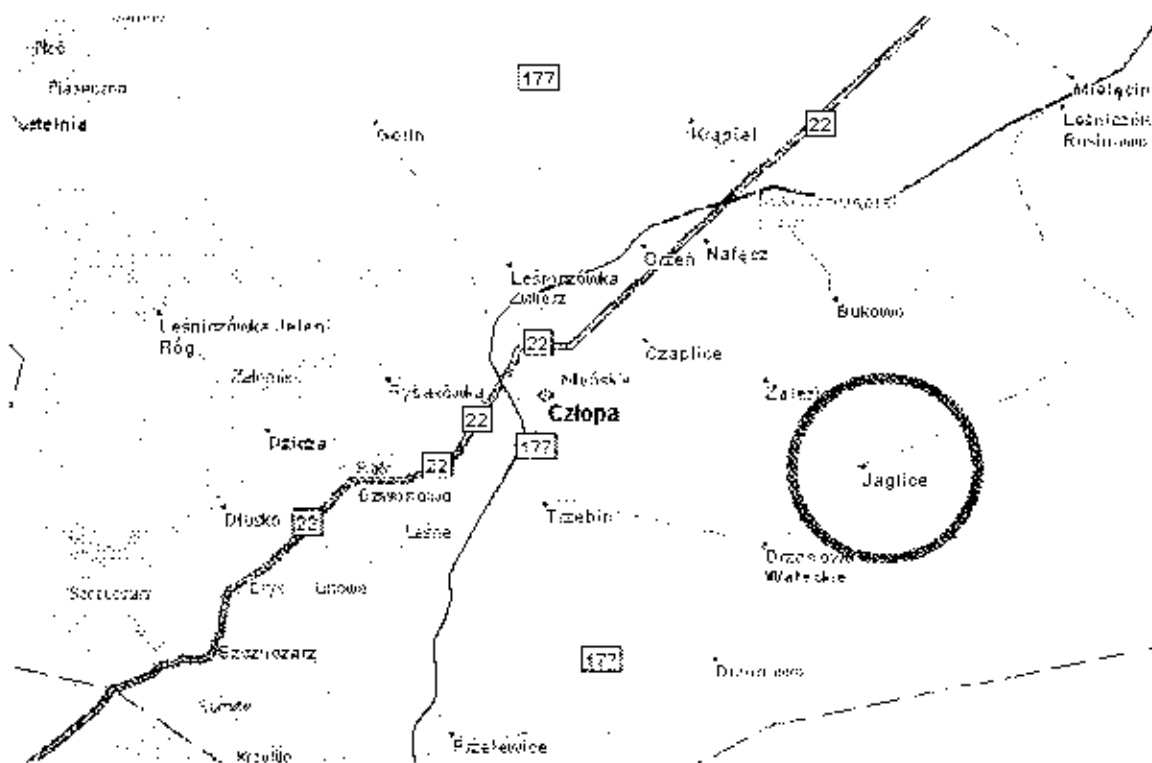
2.1. Położenie

Gmina Człopa zlokalizowana jest w południowo-wschodniej części województwa zachodniopomorskiego, w powiecie waleckim. Miasto Człopa – siedziba władz gminy, oddalone jest o 145 km od stolicy Pomorza Zachodniego – Szczecina i 45 km od Pily. Gmina graniczy z następującymi jednostkami administracyjnymi:

- od północy z gminami Tuczno i Walcz (województwo zachodniopomorskie),
- od wschodu z gminą Trzcianka (województwo wielkopolskie),
- od południa z gminami Wieleń i Krzyż (województwo wielkopolskie),
- od zachodu z gminą Dolegiew (województwo lubuskie).

Wieś **Jaglice** jest jedną z 12 wsi sołeckich położonych na terenie Gminy Człopa. Wieś położona jest ok. 8 km na wschód od Człopy, 90 m.n.p.m.

Powierzchnia całkowita miejscowości Jaglice to ok. 57 ha. Wieś liczy w chwili obecnej 112 mieszkańców. Bezpośrednie otoczenie wsi jest równinne, bezleśne, wykorzystywane rolniczo (pola uprawne, łąki, pastwiska). Wielkim bogactwem jest czyste środowisko.



Źródło: www.szukacz.pl

2.2. Historia i teraźniejszość

Jaglice (także Jaglice, pierwotna nazwa polska „Gogulice” wymieniona także jako „Gogolicza”, „Gogulcz”, „Gogolcze”, „Gogolina”, niem. Jagolitz), to wieś w odległości 8 km na wschód od Człopy, 90 m n.p.m., przy szosie do Trzcianki. Najwcześniejsza wzmianka w źródłach pochodzi z 1557 roku; w 1665 wymieniona jako „Jaglitz”. Początkowo wraz z kluczem dóbr człopińskich, wieś należała do rodu Czarnkowskich.

Od 1664 Jaglice miały licznych właścicieli; były to polskie rody szlacheckie: Gembiccy, Naramowcy, Szembekowie, Sułkowscy. W końcu wieku XVIII wieś należała przejściowo do niemieckich rodów Doffus i Flotow. Od roku 1894 Jaglice miały własny kościół filialny (parafia Człopa). W końcu wieku XIX przy istniejącej wówczas szkole znajdowała się niewielka plantacja krzewów morwowych założona przez ówczesnego nauczyciela nazwiskiem Puhl, zajmującego się m. in, hodowlą jedwabników. W środku wsi rośnie do dziś wiekowa lipa, której wysokość przekracza 25 m, a pień u podstawy obejmuje z trudem 4 mężczyzn. Obecna wieś sołecka liczy 112 mieszkańców (w 1939r. - 350).

Kościół filialny p.w. MB Wspomożenia Wiernych w Jaglicach – neogotyck bud. XX w.



zdjęcie nr 2

W chwili obecnej miejscowość Jaglice zarządzana jest przez Sołtysa – Marię Kacprzak. Całą Gminą natomiast kieruje Pani Burmistrz Halina Rakowska.

Ważnymi obiektami istniejącymi dziś na terenie miejscowości Jaglice są:

- a) Kościół filialny p. w. MB Wspomożenia Wiernych stanowiący przynależność Parafii Rzymskokatolickiej pod wezwaniem Św. Antoniego w Człopie zarządzany przez proboszcza Bogdana Podbielskiego
- b) Cmentarz
- c) Plac zabaw
- d) Boisko do siatkówki
- e) OSP

Centrum wsi – widoczne drogi gruntowe, po lewej widoczny budynek OSP.



Zdjęcie nr 3 *

2.3. Przestrzeń kulturowa

Łącznie na terenie gminy Człopa zarejestrowano 184 stanowisk archeologicznych, wśród których wydzielono 272 faktów osadniczych. Przedstawione zestawienie prezentuje wykaz stanowisk w podziale chronologiczno – funkcjonalnym **dla miejscowości Jaglice**:

- 1) Jaglice, stan. 1, ob. AZP 38-21/7 - punkt osadniczy, okres nowożytny;
- 2) Jaglice, stan. 2, ob. AZP 38-21/8 - punkt osadniczy, wczesne średniowiecze oraz ślad osadniczy, okres nowożytny;
- 3) Jaglice, stan. 3, ob. AZP 38-21/9 - ślad osadniczy, wczesne średniowiecze, ślad osadniczy, późne średniowiecze oraz ślad osadniczy, okres wpływów rzymskich;

- 4) Jaglice, stan. 4, ob. AZP 38-21/10 - punkt osadniczy, kultura łużycka;
- 5) Jaglice, stan. 5, ob. AZP 38-21/11 - ślad osadniczy, kultura łużycka oraz ślad osadniczy, wczesne średniowiecze;
- 6) Jaglice; stan. 6, ob. AZP 38-21/12 - ślad osadniczy, epoka kamienia;

Jaglice to wieś chłopska, układ ulicowy lub niewielka owańnica, zachowana została do dziś część dawnej zabudowy. W centrum miejscowości znajduje się kościół. Teren o potencjalnych możliwościach rozwoju funkcji turystycznych. Przy wylocie w kierunku Wołowych Lasów umiejscowione są nieciekawe nowe budynki mieszkalne o formach obcych architekturze regionalnej. Położenie w terenie o urozmaiconym pokryciu - pola, łąki, lasy. Część pól leży odłogiem, część jest użytkowana rolniczo. Największy udział mają jednak lasy, których zwarta ściana wyrasta niemal tuż za opłótkami wsi.

Na terenie wsi znajduje się szereg obiektów podlegających nadzorowi Wojewódzkiego Konserwatora Zabytków.

Zestawienie **wartości kulturowych miejscowości Jaglice** prezentuje poniższa tabela:

Występujący obiekt	Miejscowość – Jaglice
Kościół	Tak
Pałac, Dwór	Nie
Zabudowa Przemysłowa	Tak
Zabudowa Komunalna	Tak
Zabudowa Gospodarcza	Tak
Parki	Nie
Cmentarz	Tak
Stanowiska Archeologiczne	Tak
Układ przestrzenny	Tak
Mury	Nie
Obiekty wpisane lub planowane do wpisu do rejestru zabytków	Tak

źródło: opracowanie własne na podstawie danych przekazanych przez Gminę Człopa

Zestawienie obszarów i obiektów zabytkowych wpisanych do rejestru zabytków:

Miejscowość	Obiekt	Datowanie	Numer rejestru
Jaglice	Cmentarz Ewangelicki	XIX w.	A – 732

źródło: opracowanie własne na podstawie danych przekazanych przez Gminę Człopa

Zestawienie obiektów wpisanych do ewidencji konserwatorskiej:

Miejscowość	Obiekt	Datowanie
Jaglice	Cmentarz ewangelicki	XIX / XX w.
Jaglice	Kościół Neogotycki, p.w. Wspomożenia Wiernych, cegła	XIX / XX w.
Jaglice	Chalupa murowana	3 ćw. XIX w.
Jaglice	Chalupa murowano - szachulcowa	3 ćw. XIX w.
Jaglice	Dom murowany	Ok. 1910 r.
Jaglice	4 domy ceglane: XIX / XX w. - Ochrona konserwatorska (domy nr 1, 2, 3, 4, 6, 18, 20)	XIX / XX w.

źródło: opracowanie własne na podstawie danych przekazanych przez Gminę Człopa

3. Inwentaryzacja zasobów służących odnowie miejscowości

3.1. Inwentaryzacja zasobów społecznych

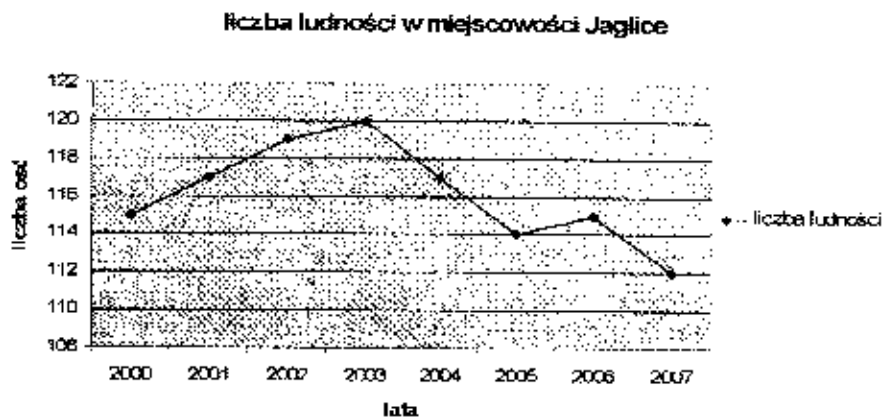
3.1.1. Ludność

Jaglice to mała miejscowość. Liczy 112 mieszkańców, w tym 56 mężczyzn i 56 kobiety. Na stałe zameldowanych jest 111 mieszkańców, a na pobyt czasowy 1. Społeczność ta charakteryzuje się wysokim zróżnicowaniem wiekowym. Także struktura zawodowa nie jest jednorodna. Wynika to z jednej strony z rolniczego charakteru miejscowości, o którym decyduje starsza część społeczności, z drugiej zaś młodzi rezygnują z pracy na roli na rzecz innych form zatrudnienia, które uzyskują w okolicznych zakładach pracy oraz prywatnych firmach, ze szczególnym uwzględnieniem miasta Wałcz czy Piła. Na zróżnicowanie zawodowe w dużym stopniu wpływa również poziom wykształcenia. Należy nadmienić, iż społeczność lokalna wykazuje wysoką aktywność na rynku pracy, tłumioną jednak przez czynniki strukturalne. Coraz liczniej reprezentowani są również prywatni przedsiębiorcy prowadzący działalność na własny rachunek. Niestety przybywa i bezrobotnych.

Znaczną część mieszkańców stanowią ludzie mieszkający tu wiele, wiele lat, których korzenie życiowe są mocne. Ze względu na przesiadłościowy charakter wielu rodzin pomiędzy rodzinami istnieją silne więzi społeczne, które dają o sobie znać zwłaszcza w trakcie okazywania wzajemnej pomocy.

Tak jak w innych częściach kraju – tak i tu wielu mieszkańców emigruje do innych, większych miejscowości w celu poszukiwania pracy. Znajdując lepsze źródło utrzymania przenoszą się oni np. do Wałcza, Piły czy pobliskiego Tuczna, Dobiegniewa. Duża część młodych ludzi wyjeżdżając na studia również zostaje w centrach oferujących im lepsze warunki życia. Są to przeważnie Szczecin, Poznań, Warszawa.

Poniżej przedstawiono w tabeli liczbę ludności na terenie miejscowości Jaglice w przeciągu ostatnich 8 lat.



źródło danych dane uzyskane od Urzędu Miasta w Człopie

Biorąc pod uwagę powyższe dane zauważyć należy nierównomierną tendencję spadków i wzrostów liczby ludności. Pomiedzy latami 2000 – 2007 wystąpiły wahania w ilości 8 osób, co nie jest liczbą wymuszającą konieczność poszukiwania rozwiązań dla negatywnej tendencji.

Rynek pracy i bezrobocie

Znaczna część danych statystycznych dotyczących struktury rynku pracy i bezrobocia dostępna jest jedynie we wskaźnikach odnoszących się do całej gminy. Niemniej z uwagi na fakt, że w gminie występuje raczej charakter jednorodny przyjęte zostało, że podane wskaźniki odnoszą się proporcjonalnie także do miejscowości Jaglice.

Generalnie na terenie gminy Człopa wskaźnik bezrobocia jest dość wysoki, choć na przestrzeni ostatnich lat znacząco zmalał. W chwili obecnej (stan na 31.12.2007r.) stopa bezrobocia w gminie wynosi 10,9 % co plasuje ją na drugim miejscu pod względem wysokości stopy bezrobocia.

Poniżej przedstawiono zestawienie bezrobocia w powiecie waleckim z dnia 31.12.2007r.

Gmina	Liczba bezrobotnych			W tym z prawem do zasiłku			Zamieszkali na wsi		
	ogółem	kobiety	% w strukturze	ogółem	% w strukturze	kobiety	ogółem	% w strukturze	kobiety
1. Człopa	349	237	67,9	67	19,2	34	238	68,2	156
2. Mirosławiec	335	235	70,1	83	24,8	49	278	83,0	188
3. Tuczno	278	144	51,8	58	20,9	28	194	69,8	106

4. Walcz gmina	1020	727	71,3	168	16,5	90	1020	100	727
5. Walcz miasto	1193	807	67,6	211	17,7	145	X	X	X
Razem PUP	3175	2150	67,7	587	18,5	346	1730	54,5	1177

źródło danych: Powiatowy Urząd Pracy w Walczu

Liczba bezrobotnych w gminie Człopa na dzień 31.12.2007r., kształtowała się następująco:

- ilość osób bezrobotnych zarejestrowanych – 349 osób, co stanowi dla całej gminy wartość 6,57 %. Jest to wartość poniżej średniej krajowej, jednak władze Gminy zdają sobie sprawę z wielu przypadków bezrobocia nierejestrowanego,
- ilość bezrobotnych kobiet – 237 osób
- ilość osób z prawem do zasiłku – 67 osób
- ilość osób bez prawa do zasiłku – 282 osoby
- ilość osób zamieszkałych na wsi – 238 osób

Aby pomóc w problemach różnej skali Gmina Człopa powołała Miejsko Gminny Ośrodek Pomocy Społecznej z siedzibą w miejscowości Człopa. Ośrodek ten spełnia swoje zadania statutowe udzielając świadczeń i zasiłków mieszkańcom Gminy, także zamieszkującym miejscowość Jaglice.

W ostatnim roku (2007) liczbę i skalę pomocy w zakresie zadań własnych oszacowano na kwotę 811.398,00 zł, dla 421 rodzin tj. 1271 osób.

Szczegółową analizę świadczeń wskazano w poniżej:

Poniżej przedstawiono zbiorcze zestawienie udzielonych świadczeń w roku 2007:

Rodzaj zasiłku (świadczenia, pomoc)	rok 2007	
	liczba świadczeń	kwota
składki na ubezpieczenie zdrowotne	297	9.814
zasiłki stałe	383	128.864
pomoc państwa w zakresie dożywiania	1062 osób	300.000
zasiłki okresowe	1095	193.704
usługi opiekuńcze	0	0
zasiłek celowy w wyniku zdarzenia losowego	0	0
inne zasiłki celowe i w naturze	256 osób	177.516
pomoc na ekonomiczne usamodzielnienie	0	0
pobyt w DPS	21	1500

źródło: opracowanie własne na podstawie sprawozdania z MGOPS w Człopie

Z powyższej tabeli wynika, iż najwięcej zasiłków udzielanych jest w zakresie pomocy państwa w zakresie dożywiania. W roku 2007 była to liczba 1062 świadczeń na łączną kwotę 300.000 zł. PLN oraz inne zasiłki celowe i w naturze – 177.516 zł. dla 256 osób.

Na kolejnym miejscu znalazły się zasiłki okresowe na kwotę 193.704 zł. PLN udzielone aż 1095 osobom, a także zasiłki stałe o wartości 128.864 zł. udzielone dla 383 osób. **Liczba rodzin korzystających z pomocy Miejsko - Gminnego Ośrodka Pomocy Społecznej z terenu miejscowości Jaglice szacowana jest na 21 osób.**

Skala istniejących problemów w Gminie, co roku jest niemalże ta sama. Częstym zjawiskiem udzielania pomocy jest także pomoc dla osób niepełnosprawnych chcących podjąć naukę bądź kontynuować naukę albo też jednorazowa zapomoga z tytułu urodzenia dziecka, która weszła w życie w roku 2006. Prowadzone w terenie rozmowy z mieszkańcami miejscowości Jaglice a także całej Gminy pozwalają trafnie diagnozować stan obecny i eliminować zjawiska nieuzasadnionej potrzeby udzielania świadczeń społecznych. Dzięki temu środki pieniężne nie są marnotrawione, a trafiają w odpowiednie ręce, które faktycznie tej pomocy potrzebują.

Powody przyznania pomocy:

- ubóstwo – 371 rodzin,
- bezdomność – 4 rodziny,
- potrzeba ochrony macierzyństwa- 15 rodzin,
- bezrobocie- 174 rodziny,
- niepełnosprawność- 151 rodzin,
- długotrwała choroba- 48 rodzin,
- bezradność w sprawach opiekuńczo- wychowawczych i prowadzenia gosp. dom.- 128 rodzin,
- przemoc w rodzinie – 6 rodzin,
- alkoholizm – 54 rodziny,
- narkomania – 3 rodziny,
- trudności w przystosowaniu do życia po opuszczeniu zakładu karnego- 5 rodzin.

Pozytywne kryteria oceny poziomu życia mieszkańców wyznaczają:

- wskaźnik bezrobocia,
- korzystna dostępność do usług podstawowych,
- wysoki na tle województwa standard wyposażenia mieszkań.

Natomiast do negatywnych zjawisk w sferze poziomu społecznego mieszkańców należą:

- znaczne dysproporcje pomiędzy poszczególnymi wsiami w dziedzinie zatrudnienia,
- ujemne saldo migracji,
- niewystarczająca liczba miejsc pracy na terenie gminy (wyjazdy do pracy),
- znaczne zagęszczenie mieszkań i niezadowolający stan techniczny zabudowy.

3.1.2. Szkolnictwo

Ustawa o systemie oświaty nałożyła na gminy obowiązek prowadzenia przedszkoli, klas zerowych oraz szkół podstawowych i gimnazjum. Obowiązek ten gmina realizuje jako zadanie własne o charakterze obligatoryjnym wynikającym bezpośrednio z ustawy o samorządzie gminnym. Na terenie Gminy Człopa istnieją 3 placówki oświatowe: Przedszkole, Szkoła Podstawowa w Człopie oraz Gimnazjum Publiczne w Człopie.

Na terenie miejscowości Jaglice brak jest placówki oświatowej. Dzieci z tego obszaru dowożone są do szkół i przedszkola autobusami Firmy PPKS z Wałcza. **Jest to 1 dziecko dowożone do przedszkola, 7 dzieci do Szkoły Podstawowej oraz 6 dzieci do Gimnazjum.**

Gmina Człopa prowadzi **Szkołę Podstawową w Człopie** oraz **Gimnazjum Publiczne w Człopie**.

Do szkół uczęszcza obecnie 384 dzieci w wieku szkolnym – dotyczy to Szkoły Podstawowej na terenie Gminy Człopa. Do Gimnazjum natomiast uczęszcza 239 uczniów.

Liczba uczniów, przypadająca na 1 nauczyciela w Szkole Podstawowej w Człopie jest dość duża. Ze względu na dużą liczbę dzieci istnieje konieczność nauczania na 2 zmiany.

Szkoła Podstawowa w Człopie posiada następujące zaplecze:

- 15 sal lekcyjnych,
- pracownia komputerowa,
- świetlica,
- biblioteka z czytelnią,
- sala gimnastyczna (zaplecze sportowe-magazyn, przebieralnia, łazienki),
- 2 sanitariaty uczniowskie + sanitariaty nauczycielskie,
- 2 szatnie,
- kuchnia i stołówka,
- 4 pokoje administracyjne,
- 2 magazyny sprzętu szkolnego.

Kadrę nauczycielską natomiast stanowią w Szkole Podstawowej w Człopie 34 osoby (wyższe magisterskie - 27, licencjat - 7).

Natomiast Gimnazjum Publiczne w Człopie posiada następujące zaplecze:

- 9 sal lekcyjnych.
- 2 pracownie komputerowe,
- aula,
- biblioteka z czytelnią z 4 stanowiskami komputerowymi,
- brak sali gimnastycznej, część zajęć wychowania fizycznego odbywa się w sali gimnastycznej Szkoły Podstawowej, lub auli. Natomiast przy sprzyjających warunkach pogodowych zajęcia odbywają się na świeżym powietrzu.

Kadra nauczycielska w Gimnazjum według wykształcenia to : 21 osób z wykształceniem mgr, 3 osoby z wykształceniem wyższym zawodowym (licencjat).

Nauczyciele według stopnia awansu zawodowego to: 3 dyplomowanych, 16 mianowanych, 2 kontraktowych, 4 stażystów.

W Szkole Podstawowej odbywają się systematycznie szkolne eliminacje do konkursów przedmiotowych: humanistycznego i przyrodniczo - matematycznego, w których biorą udział uczniowie klas VI. Każdego roku uczniowie Szkoły z sukcesami kwalifikują się do eliminacji rejonowych.

Ponadto uczniowie biorą udział w konkursach recytatorskich organizowanych przez szkoły oraz Dom Kultury w Człopie. W ciągu trwającego roku szkolnego organizowany jest również szereg imprez kulturalnych skierowanych zarówno do uczniów jak i mieszkańców gminy

Działające na terenie gminy Człopa **Przedszkole Publiczne** zostało oddane do użytku w 1991 r. i mieści się we własnym obiekcie wolnostojącym. Budynek przygotowany jest do przyjęcia 112 dzieci (według normy metrażowej 2,4 m.).

Obiekt przedszkolny jest parterowy i częściowo podpiwniczony. W pomieszczeniach piwnicznych mieści się magazyn narzędziowy, spiżarnia, pralnia, pomieszczenie dla konserwatora i kotłownia. Przedszkole posiada odpowiednie pomieszczenia i urządzenia, wymagane w placówkach wychowania przedszkolnego, a ponadto duży plac wokół budynku. Teren przedszkola otoczony jest płotem. Znaczną część zajmuje plac zabaw dla dzieci. Na placu przedszkolnym jest też wydzielone miejsce na ogród warzywny i rabaty kwiatowe. Plac zabaw wyposażony jest w sprzęt, taki jak: huśtawki, przeplotnie, zjeżdżalnię, domek plastikowy do zabaw, strażnica drewniana ze zjeżdżalnią.

Do realizacji zadań statutowych przedszkole posiada: 4 sale dydaktyczne, pokój nauczycielski, gabinet nauczycielski, gabinet dyrektora, gabinet intendenta, salę gimnastyczną, salę zajęć specjalnych, kuchnię wraz z bogatym zapleczem (zmywalnia, obieralnia, magazyn naczyń, magazyn żywnościowy, sanitariat dla personelu kuchni), magazyn środków chemicznych i papierniczych, pomieszczenia gospodarcze.

Liczba pomieszczeń i ich wyposażenie odpowiadają ogólnym warunkom bezpieczeństwa i higieny pracy – zgodnie z obowiązującymi przepisami w tym zakresie.

Sale zabaw wyposażone są w meble, zabawki i mebelki do kąpeków zabaw. Przy każdej sali zabaw znajduje się łazienka wyposażona w umywalki, sedesy i brodzik z prysznicem. Wszystkie urządzenia dostosowane są do wzrostu dzieci. Każda grupa posiada własną szatnię ze specjalnymi szafkami, oznakowanymi znakami indywidualnymi.

Do przedszkola mogą uczęszczać dzieci w wieku od 3 do 6 lat z terenu całej gminy. Dzieci 6-letnie mają zniżkę w opłatach za przedszkole. Przedszkole czynne jest od poniedziałku do piątku od godz. 6.30 – 15.30. W czasie ferii zimowych i wakacji organizuje się grupę dyżurującą, zapewniając dzieciom opiekę i wyżywienie. W przedszkolu prowadzone jest wyżywienie: śniadanie, dwudaniowy obiad i podwieczorek. Ponadto podawane są dzieciom owoce. Koszty wyżywienia w przedszkolu pokrywają w całości rodzice.

3.1.3. Obsługa ludności

Jaglice są miejscowością o nierozwiniętej obsłudze mieszkańców. Dla spełnienia potrzeb różnego rodzaju mieszkańcy muszą przemieszczać się do Człopy gdzie umiejscowione są różne instytucje publiczne i prywatne.

Na terenie miejscowości Człopa istnieje Szkoła Podstawowa, Gminna Biblioteka Publiczna w Człopie, Dom Kultury oraz Urząd Miasta, Urząd Pocztowy, bank i sklepy wielobranżowe.

Na terenie miejscowości *Jaglice nie ma także żadnego Ośrodka Zdrowia.* Pod względem ochrony zdrowia wieś podlega pod Zespołową Praktykę Lekarza Rodzinnego w Człopie. Jest to placówka świadcząca usługi medyczne w zakresie podstawowym. Praktyka pracuje na zasadzie kontraktu z Narodowym Funduszem Zdrowia. Opieką jest objętych 4.100 mieszkańców gminy, w tym 1.227 dzieci.

Opieka jest sprawowana przez personel:

- lekarza z II stopniem specjalizacji z medycyny rodzinnej i pediatria,
- lekarza internisty I stopień specjalizacji,
- 3 pielęgniarek,
- 1 położna.

Na terenie miasta Człopa funkcjonują również 2 apteki.

W zakresie usług lecznictwa zamkniętego oraz wykonywania większości badań specjalistycznych mieszkańcy korzystają ze 107 Szpitala Wojskowego w Wałczu.

Nad bezpieczeństwem publicznym w całej gminie czuwa Powiatowa Komenda Policji w Wałczu, w oddalonej o ok. 8 km w Człopie mieści się Posterunek Policji Podległy Komendzie Powiatowej w Wałczu. W zakresie ochrony przeciwpożarowej teren Gminy podlega Zawodowej Państwowej Straży Pożarnej w Wałczu, a w Człopie ma swoją siedzibę Jednostka Ochotniczej Straży Pożarnej należąca do Krajowego Systemu Ratowniczo - Gaśniczego, w sąsiedztwie, to jest w Wołowych Lasach działa również jednostka Ochotniczej Straży Pożarnej także należąca do Krajowego Systemu Ratowniczo – Gaśniczego.

3.1.4. Kultura, sport i turystyka

Kultura

Na terenie miejscowości *Jaglice istnieje świetlica wiejska jako obiekt kulturowy*, w którym mieszkańcy mogą się spotykać i organizowane są różnego rodzaju imprezy lokalne. Świetlica ta podlega pod Dom Kultury działający na terenie miejscowości Człopa, który obsługuje swoim zakresem także mieszkańców miejscowości Jaglice. Niestety stan jej wymaga podjęcia prac remontowych i wyposażeniowych, które zgodnie z planem mają odbyć się w roku 2008.

W ramach codziennej działalności prowadzonej przez Dom Kultury w Człopie znajdują się stałe zajęcia i spotkania, a mianowicie:

- zajęcia plastyczne,
- zajęcia garncarskie, modelarskie, muzyczne
- Spotkania Zespołu Ludowego w dwóch grupach wiekowych
- Spotkania Klubu Seniora,
- Spotkania Chóru Cantores,
- zajęcia na siłowni
- zajęcia na salce komputerowej

Średnia ilość dzieci i młodzieży w kołach i zespołach to średnio uczęszczających stałych 70 osób miesięcznie. Natomiast z zajęć sportowo – rekreacyjnych pod okiem instruktora korzysta około 30 osób, które za godzinę pobytu wnoszą opłaty w wysokości 1 zł.

Dodatkowo na sali widowiskowej odbywają się zajęcia aerobiku, dzieci korzystają z tenisa stołowego, bilarda, szachów, telewizji WIDEO i DVD. W ośrodku działa CIT na bazie noclegowo żywieniowo – turystycznej udzielające informacji w tym zakresie. Dom Kultury wynajmuje również pomieszczenie na wypożyczalnię kaset DVD.

Ośrodek udostępnia oraz wynajmuje sale na spotkania i uroczystości okolicznościowe. Wynajmuje salę widowiskową na potrzeby mieszkańców jak np. wesela, przyjęcia urodzinowe. Ponadto wszystkie świetlice wiejskie są wykorzystywane i wypożyczane na wszelkie okazje uroczystości związane z potrzebami mieszkańców poszczególnych środowisk.

Ośrodek ma pod swoją pieczę świetlice we wsiach: Szczuczarz, Bukowo, Dzwonowo, Przelewice, Trzebin, Golin, Wołowe Lasy, **Jaglice**. Dom Kultury zabezpiecza im takie usługi jak opłaty za energię, opał, gry planszowe, remonty, opłaty kwartalne dla opiekunów świetlic środki na okolicznościowe imprezy dla dzieci.

W Domu Kultury zatrudnionych było na 2 etatach (w tym Bibliotekarz) dwie osoby, na 1/2 etatu - 3 osoby, 1 osoba na 1/4 etatu, 2 osoby na umowę - zlecenie. W filiach bibliotecznych 3 osoby na umowę - zlecenie oraz 7 osób na świetlicach wiejskich – są to opiekunowie, którzy otrzymują ryczałt kwartalny w wysokości 100zł.

W roku 2007 Dom Kultury zapewnił swoim mieszkańcom, a także całej Gminie szereg imprez o charakterze kulturalnym, wśród których znalazły się między innymi:

Lp.	Nazwa imprezy
1.	Wielka Orkiestra Świątecznej Pomocy
2.	Dyskoteki dla dzieci
3.	Spotkanie Noworoczne
4.	Koncert kolęd i pastorałek we współpracy z Polskim Związkiem Chórów i Orkiestr w Piłę
5.	Ferie 2007 w tym / bal kamawałowy, konkursy plastyczne i konkursy sportowe, spektakle teatralne /
6.	62 Rocznicą Wyzwolenia Człopy - Turniej Tenisa i Piłki Siatkowej
7.	Walentynki
8.	konkurs plastyczny „Jajko wlekanocne”
9.	Powitanie wiosny
10.	Festiwal Piosenki
11.	Wycieczka rowerowa
12.	Majówka
13.	Noc Świętojańska na plaży
14.	Dni Człopy
15.	Pożegnanie Lata
16.	Dzień Nauczyciela
17.	Andrzejki

18.	Narodowe Święto Niepodległości- program poetycko- muzyczny
19.	występ artystyczny Antka Szprychy
20.	Wystawy
21.	Sylwester
22.	spektakle teatralne dla dzieci i dorosłych
23.	różnego rodzaju pokazy dla dorosłych

źródło danych: sprawozdanie z działalności Domu Kultury za 2007r

W roku 2007 Dom Kultury uzyskał dodatkowe fundusze w kwocie 24942 zł z Fundacji „Lider Walecki” na dwa konkursy: „Najpiękniejsza wieś”, „Najlepsza wspólna inicjatywa” oraz festyn Dni Człopy. Dzięki tej inicjatywie wyposażono świetlice wiejskie np. w stoły tenisowe, kosiarki, gry, artykuły sportowe.

Od miesiąca września, co dwa tygodnie wynajmowana jest sala konferencyjna na wykłady dla studentów Wyższej Szkoły ze Słupska.

W trakcie roku 2007 dokonano także remont świetlicy Dzwonowo w kwocie 10 000 zł oraz drobny remont świetlicy Golin 20 000 zł, **naprawę dachu w świetlicy Jaglice** w kwocie 118 zł. Wykonano także projekt oraz kosztorys budowlany na remont i wyposażenie świetlic w Golinie i Jaglicach za kwotę 1999,99 zł.

Dokonano również remontu pomieszczeń I piętra w Domu Kultury na 12 000 zł.

W bieżącym roku Dom Kultury zamierza starać się o dofinansowanie ze środków Programu Rozwoju Obszarów Wiejskich na dwie inwestycje dotyczące remontu i wyposażania świetlic wiejskich. Dotyczy to wsi Golin i **Jaglice**. W punkcie 8 Planu Odnowy Miejscowości szczegółowo opisano wskazaną inwestycję.

Dzięki tej inwestycji zmodernizowany zostanie obiekt bezpośrednio przeznaczony na działalność kulturalną w tej części Gminy stwarzając miejsce także na zebrania wiejskie. Remont i wyposażenie świetlicy wiejskiej ma być także załączkiem dla powstania kół zainteresowań, których w tej chwili na terenie wsi Jaglice nie ma.

Przy Szkole Podstawowej w Człopie działa również Gminna Biblioteka Publiczna będąca jednostką organizacyjną Urzędu Gminy w strukturach Domu Kultury. Biblioteka posiada także 3 filie ryczałtowe w Mieloninie, Trzebinie i Wołowych Lasach. **Biblioteka w Człopie obsługuje również mieszkańców wsi Jaglice.**

W 2007 roku zakupiono książki na kwotę 5033 zł. Uzupełniono działy takie jak: socjologia, samorządność, bankowość, psychologia, ogrodnictwo, poezja, literatura piękna dla dorosłych. Dla dzieci i młodzieży: fantastyka, sensacja, bajki.

Ponadto kontynuowana jest prenumerata prasy dla młodzieży i dorosłych.

Obecny stan księgozbioru biblioteki głównej i filii ogółem 31 985 woluminów w tym:

dla dzieci i młodzieży	- 14 884 sztuk
dla dorosłych	- 9 230 sztuk
inne działy	- 7 871 sztuk

W roku 2007 realizacja bieżących zadań przedstawiała się następująco:

1.	Zakupiono 226 woluminy za kwotę 5.033 zł.
2.	Zarejestrowano 539 czytelników, z czego 67,9 % stanowili uczniowie i studenci. Pozostała grupa to pracownicy umysłowi, fizyczni, rolnicy oraz inne zawody i niezatrudnieni.
3.	Wypożyczono 13.410 woluminy
4.	Bibliotekę odwiedziło ok. 20.000 osób
5.	Czytelnię odwiedziło ok. 4.000 czytelników, udzielono 2.778 informacji, w tym bibliograficznych 2.166
6.	Zorganizowano kilka konkursów, lekcji bibliotecznych, zajęć plastycznych i wycieczek do biblioteki

źródło danych: sprawozdanie z działalności Biblioteki Publicznej w Człopie za rok 2007

Biblioteka w Człopie współpracuje ze Szkołą Podstawową, Gimnazjum i Przedszkolem a także świetlicą środowiskową dostarczając im ciekawych książek do prowadzenia zajęć, czy też pomaga w dobrej lektur, a także organizuje liczne konkursy i wycieczki.

Oprócz funkcji czytelniczych GBP w Człopie prowadzi również działalność informacyjną polegającą na:

- 1) udzielaniu informacji skierowanej zainteresowanych do odpowiednich instytucji i organizacji,
- 2) wydzielaniu księgozbioru regionalnego,
- 3) przekazywaniu informacji poprzez istniejący punkt informacji społecznej posiadającej materiały zakupione ze środków własnych i otrzymanych dotacji.

W skład materiałów informacyjnych wchodzi : księgozbiór, płyty CD, broszury, ulotki, plakaty.

Sport

W ostatnim roku funkcjonowały na terenie gminy 3 kluby sportowe:

1. Klub Tenisa Stołowego „Cieszynka”,
2. Klub Sportowy „Korona”.
3. Klub Sportowy „Duet” Czaplice.

(ponadto przy Szkole Podstawowej w Człopie funkcjonuje Uczniowski Klub Sportowy):

Wymienione kluby należą do Zachodniopomorskiego Zrzeszenia Ludowego Zespołów Sportowych w Szczecinie.

I. Klub Sportowy Cieszynka liczy sobie 38 członków, skupiających głównie młodzież szkoły podstawowej i gimnazjum z Człopy, a także młodzież ponadgimnazjalną. Treningi odbywają się dwa razy w tygodniu po dwie godziny przez okres 10 miesięcy w roku.

II. W skład Klubu sportowego „Korona” wchodzi cztery drużyny (ognisko profilaktyczne „Korona – Krokus”, juniorzy młodsi, juniorzy starsi, seniorzy. „Korona – Krokus” liczy 25 członków (chłopców), w wieku do 13 lat. Treningi odbywają się raz w tygodniu. Drużyna aktywnie uczestniczy w gminnych i powiatowych turniejach piłki nożnej. Juniorzy młodsi „Trampkarze” – drużyna liczy 21 zawodników w wieku 13 – 16 lat. Treningi odbywają się dwa razy w tygodniu.

III. Klub Sportowy „Duet” Czaplice jest najmłodszym klubem skupiającym 26 młodych zawodników z terenu miejscowości Czaplice, Trzebin i Człopa. Klub bierze udział w rozgrywkach B Klasy. Klub jest zarejestrowany w Koszalińskim Okręgowym Związku Piłki Nożnej i w Starostwie Powiatowym w Wałczu.

Plac zabaw na terenie wsi Jaglice, w tle boisko do piłki nożnej.



zdjęcie nr 4 *

Na terenie wsi Jaglice brak jest klubów sportowych. Sytuacja taka wynikać może także z faktu braku odpowiedniej infrastruktury na terenie miejscowości pozwalającej na uprawienie czynnego sportu. Istniejące boisko o nawierzchni z trawy pozostawia wiele do życzenia. Dlatego też w najbliższych latach starania władz gminy będą szły w kierunku stworzenia miejsc rekreacji na terenie miejscowości Jaglice wraz z utworzeniem terenów zielonych i oświetlenia. Ponadto przeprowadzone będą inwestycje polegające na budowie ciągu pieszo – rowerowego i zagospodarowaniu stawu na potrzeby rekreacji.

Plac zabaw na terenie wsi Jaglice, w tle boisko do siatkówki.



zdjęcie nr 5 *

Turystyka

Funkcje rekreacyjne dla mieszkańców miejscowości Jaglice doskonale spełniają okoliczne, piękne, mieszane lasy. Szczególnymi walorami przyrodniczymi charakteryzują się:

- **Drawieński Park Narodowy.** Został utworzony w 1990 r. Obecnie zajmuje powierzchnię 11.056 ha, z czego 83% stanowią lasy bukowe, bukowo-dębowe i bory sosnowe. Wody rzek Drawa i Płociczna oraz 15 jezior połodowcowych stanowią 10% powierzchni Parku. Ochroną objęte są zarówno rzadko występujące rośliny jak i fauna, zwłaszcza około 30 gatunków ryb (m. in. certa, głowacz białopłetwy, lipień, pstrąg, sielawa, sieja), ponad 100 gatunków ptaków lęgowych (m.in. orzeł bielik, kormoran, pliszka górską, puchacz, orlik krzykliwy, tracz, zimorodek) oraz około 40 gatunków ssaków (m. in. bóbr, dzik, wydra).
- **Rezerwat przyrody Stary Załom.** Znajduje się nad jeziorem Załom, na skraju masywu leśnego Puszczy Drawskiej, na pobrzeżu Drawieńskiego Parku Narodowego. Na powierzchni 1 ha ochronie

podlega zespół łąkowy posadowiony na podłożu kredy jeziornej. Rosną tam osobliwe okazy buka, dębu oraz liczna roślinność rzadko spotykana na obszarach nizinnych – m. m. storczyk, turzycza „plasz łapki” i rzadkie gatunki mchów

Atrakcyjność turystyczna gminy wynika również z faktu, że ponad 70% jej powierzchni zajmują lasy, a na jej terenie występuje kilkadziesiąt jezior. Czyste środowisko naturalne, obszary leśne bogate w runo sprzyjają obecności turystów.

Oczywiście olbrzymią rolę dla turystyki i rekreacji odgrywa bliskość wielu czystych jezior będących rajem dla turystów wędkarzy, ale także osób odpoczywających na człopskich plażach zwłaszcza w okresie letnim.

Oprócz walorów przyrodniczych i kulturowych o atrakcyjności turystycznej danego terenu decyduje zagospodarowanie turystyczne, czyli baza noclegowo-gastronomiczna (hotele, pensjonaty, domy wczasowe, pola namiotowe, restauracje, kawiarnie itd.) oraz szlaki turystyczne zarówno lądowe (np. piesze, rowerowe), jak i wodne (np. kajakowe). Turyści chcący wypoczywać na terenie gminy Człopa mają obecnie do dyspozycji 350 miejsc noclegowych, zlokalizowanych na obszarze gminy, z czego większość stanowią pokoje oferowane przez gospodarstwa agroturystyczne. W samym mieście funkcjonuje Ośrodek Wypoczynkowy „SOSENKA” w Człopie dysponujący 33 miejscami noclegowymi i gospoda oferująca obok gastronomii 12 miejsc noclegowych. Ośrodek Sosenka.

Na terenie gminy funkcjonuje 10 punktów i 120 miejsc noclegowych w których turyści mogą znaleźć nocleg z łączną liczbą 350 miejsc noclegowych. Na terenie miejscowości Jaglice brak jest gospodarstw agroturystycznych.

Miłośnicy spędzania wolnego czasu znajdą coś dla siebie nad jeziorem Młyński Staw gdzie jest piękna plaża i Ośrodek Wypoczynkowy „Sosenka” a także nad jeziorami Trzebin, Załom, Szczuczarz i Białe. Ponadto miłośnicy łowienia ryb będą mieli okazję wypocząć nad jeziorami Bukowo Duże, Dąbie, Kamień, Kochlin Duży, Linowe, Miejskie, Krzywe, Radran Duży.

Największymi jeziorami na terenie gminy są Szczuczarz (Zamieć) – 136 ha, Załom Wielki – 135 ha i Piasecznik – 63 ha

Dużą atrakcją dla turystów stanowi także otwarta w lipcu 2001 roku ścieżka pieszo- rowerowa „Brzegiem człopskich jezior” o łącznej długości 18 km. Rezerwat florystyczny o powierzchni 0,95 ha zwany przez miejscowych Stary Załom to miejsce dla miłośników i badaczy flory. Użytek ekologiczny „Bagno Raczyk” jest enklawą dla ptactwa wodno- błotnego i miłośników bezkrwawych połowań

z aparatem fotograficznym. Dla pogłębiania wiedzy ekologicznej, w szczególności jej części dotyczącej lasów, powstał Ośrodek Edukacji Ekologicznej przy Nadleśnictwie Człopa.

Bezpośrednie sąsiedztwo Drawieńskiego Parku Narodowego, dobrze zachowane torfowiska, liczne gatunki zwierząt chronionych powodują że lasy Człopskie pozostają jednym z piękniejszych i cenniejszych obszarów przyrodniczych w Polsce.

Przez miejscowość Jaglice nie przechodzi żaden szlak turystyczny ani kajakowy. W zamierze gminy jest budowa w roku 2010 ciągu pieszo – rowerowego.

Należy podkreślić rosnącą rolę Jaglic jako miejscowości rozwijającej się turystycznie. Bezpośrednia bliskość pięknych jezior człopskich sprawia, że Jaglice mogą stać się miejscowością atrakcyjną turystycznie. Bowierny spory udział w powierzchni gminy lasów i jezior stwarzają dobre warunki do rozwoju turystyki na tym terenie.

3.1.5. Rolnictwo

Rolnictwo odgrywa dużą rolę dla mieszkańców Jaglic. Niemal wszędzie występują gospodarstwa, w których uprawa roli byłaby podstawą utrzymania. Dla większości gospodarzy uprawa roślin i hodowla zwierząt ma znaczenie podstawowe i głównie wykorzystywana jest na własne potrzeby. Przyczyną takiego stanu rzeczy jest duże rozdrobnienie gospodarstw (3,5 – 5 ha), oraz niska rentowność produkcji rolniczej. Po za tym w większości rolnictwem zajmują się ludzie w wieku poprodukcyjnym, związani emocjonalnie z uprawą roli, natomiast większość mieszkańców Jaglic dojeżdża do pracy do pobliskiego Tuczna, Piły czy Dobiegniewa.

Obszar gminy wynosi 34 8347 ha, użytków rolnych jest 8 260 ha a lasów aż 23 600 ha (czyli 67 % całej powierzchni). Grunty rolne występują w średniej klasie bonitacyjnej z przewagą od IIIa do IVb. Dominującym kierunkiem produkcji rolnej w gminie jest rolnictwo w tym produkcja roślinna i zwierzęca (głównie trzoda chlewna i uprawy zbóż)

Gmina Człopa liczy 346 gospodarstw rolnych w następującym przedziale :

- do 5 ha 168 sztuk
- od 5 – 10 ha 62 sztuki
- od 10 – 15 ha 40 sztuk
- powyżej 15 ha 76 sztuk

Na terenie miejscowości Jaglice funkcjonuje 17 gospodarstw rolnych w przedziale:

- do 5 ha 5 sztuk
- od 5 – 10 ha 4 sztuki
- od 10 – 15 ha 3 sztuki
- powyżej 15 ha 5 sztuk

3.2. Inwentaryzacja zasobów infrastrukturalnych

W skład infrastruktury technicznej gminy wchodzi wszelkiego rodzaju sieci uzbrojenia terenu tworzące funkcjonalną, spójną całość. Istotnym czynnikiem jest również stan układu komunikacyjnego w układzie urbanistycznym.

3.2.1. Drogi

Gmina Człopa położona jest w południowo-zachodniej części Pojezierza Wałeckiego, wchodzącego w skład województwa zachodniopomorskiego. Przez miasto przepływa nieduża rzeczka Cieszynka. Ma ona 25 km długości, wpływa do rzeki Płocicznej, łączącej się z Drawą.

Przez miasto przebiega droga krajowa nr 22 Gdańsk - Gorzów Wlkp. w kierunku granicy państwa. Powiązania z terenami województwa i kraju zapewniają drogi wojewódzkie i powiatowe stanowiące szkielet układu drogowego, Przez Człopę przebiegają: droga krajowa K-22 Gorzów Wlkp. – Człopa - Elbląg, droga wojewódzka nr 177 Wieleń – Człopa – Mirosławiec – Czaplonek, droga powiatowa nr 29106 Człopa – Gołin. Pozostałe drogi funkcjonujące w gminie to drogi gminne i powiatowe.

Centrum Jaglic: droga główna wraz z przystankiem autobusowym.



zdjęcie nr 6

W obrębie miejscowości Jaglice znajduje się szereg dróg, głównie gminnych i nieutwardzonych.

Są to drogi położone na nieruchomościach:

- Dz. nr 42 - 0,90 ha
- Dz. nr 95/3 - 0,0766 ha
- Dz. nr 95/2 - 0,1212 ha

- Dz. nr 79/1 - 0,51 ha
- Dz. nr 87 - 0,08 ha
- Dz. nr 6- 4,37 ha: nawierzchnia asfaltowa, w zarządzie Powiatowego Zarządu Dróg w Wałczu, sięga również poza granice wsi
- Dz. nr 59 - 0,19 ha
- Dz. nr 53 - 0,16 ha
- Dz. nr 13 - 2,31 ha
- Dz. nr 26 - 0,20 ha
- Dz. nr 30 - 0,27 ha

Zbiorowy przewóz osób zapewnia istniejąca sieć komunikacji PKS obsługująca główne kierunki:

- Pila- Szczecin
- Człopa – Wałcz
- Człopa – Tuczo
- Człopa – Strzelce Krajeńskie, Dobiegniew

3.2.2. Gazyfikacja

Miejscowość *Jaglice korzysta wyłącznie z gazu płynnego* w butlach. Na potrzeby indywidualne mieszkańców dostarczany jest w butlach gaz techniczny propan – butan. Zaopatrzenie miejscowości gminy w gaz z sieci uwarunkowane jest realizacją wojewódzkiego programu gazyfikacji.

3.2.3. Wodociągi i kanalizacja

Miejscowość Jaglice objęta jest systemem wodociągu ciśnieniowego. Sieć wodociągowa ma długość 3,2 km obejmuje 30 przyłączy o długości 1,1 km.

Zasług obsługi gminy siecią kanalizacyjną jest znacznie niższy od obsługi siecią wodociągową i wynosi zaledwie około 20 % w stosunku do potrzeb. Długość sieci kanalizacyjnej wynosi 18 km; podłączone są do niej prawie wszystkie gospodarstwa domowe miasta Człopa oraz wioski Czaplice i Golin, czyli w sumie ok. 2.900 mieszkańców. Inwestycja kanalizacyjna przebiegająca przez wieś Golin przeprowadzona została przy wsparciu finansowym Europejskiego Funduszu Rozwoju Regionalnego w 2005 roku. Za kwotę 581.142,97 zł. wybudowano wówczas 5,4 km sieci kanalizacji sanitarnej łącząc wieś z miejską oczyszczalnią ścieków zlokalizowaną w Człopie.

Wieś Jaglice nie jest podłączona do systemu kanalizacji sanitarnej. Nieruchomości wyposażone są w przydomowe zbiorniki bezodpływowe na nieczystości płynne. Opróżnianiem ich zajmują się uprawnione podmioty, które dostarczają nieczystości do zlewni mieszczącej się na miejskiej oczyszczalni ścieków w Człopie.

Gmina posiada oczyszczalnię ścieków mechaniczno-biologiczną typu ATA-500, oddaną do użytku w 1993 roku i zmodernizowaną w roku 2000. Średnia dobowo dostarczanych i oczyszczanych ścieków wynosi ok. 350 m³ przy przepustowości maksymalnej 700 m³.

W wyniku rozbudowy i modernizacji oczyszczalni w latach 1998-2000 wprowadzono nowe rozwiązania technologiczne. Oczyszczalnia pracuje jako mechaniczno-biologiczna z biologicznym usuwaniem związków biogenych według technologii wielofazowego, niskoobciążonego osadu czynnego ze wsparciem procesu koagulantem żelazowym PIX. Do odwodnienia ustabilizowanego osadu zastosowano prasę komorową typu PFK 630.

Prasa wraz z urządzeniami towarzyszącymi: mikser statyczny, układ dozowania i przygotowania polielektrolitu umieszczona została wraz z pompami koagulantu PIX w nowym budynku technicznym. Osady ściekowe odwodnione na prasie, zmagazynowane na poletku osadowym, używane są do rekultywacji składowiska odpadów. Z chwilą wdrożenia posiadanej przez gminę koncepcji zagospodarowania osadów ściekowych, osady po doprowadzeniu w nich wskaźników mikrobiologiczno-parazytologicznych do normy będą wykorzystywane przyrodniczo do użyźniania terenów zielonych.

W mieście Człopa istnieje system kanalizacji deszczowej zbierający ścieki z ciągu ulic Zwycięstwa, Wojska Polskiego, Moniuszki, Witosza oraz rejonu osiedla domków jednorodzinnych przy ul. Gospodarskiej.

3.2.4. Gospodarka odpadami

Na terenie Gminy Człopa zlokalizowane jest wysypisko odpadów komunalnych, do którego trafiają również odpady z terenu miejscowości Jaglice. Każda nieruchomość w świetle obowiązujących przepisów prawa wyposażona jest w pojemnik na odpady komunalne. Odpady odbierane są 2 razy w ciągu miesiąca przez Firmę Altwater z Piły.

Na terenie miasta i gminy prowadzona jest też selekcja szkła i odpadów plastikowych przy pomocy rozstawionych, oznaczonych pojemników. Selektywną zbiórką objęto ponad 90 % ludności miasta i gminy.

3.2.5. Ciepło

Działalnością w zakresie gospodarki cieplnej zajmuje się Zakład Gospodarki Komunalnej – Zakład Budżetowy w Człopie, który eksploatuje trzy kotłownie lokalne na terenie miasta. Pozostałe lokalne źródła ciepła eksploatowane są przez podległe UMIG placówki oświatowe. Ponadto na terenie miasta znajduje się kotłownia osiedlowa eksploatowana przez Nadleśnictwo Człopa, o mocy 1.350 kW, która pracuje w oparciu o drewno. Na terenie gminy są duże możliwości zagospodarowania i wykorzystania

odnawialnych źródeł energii w postaci drewna opałowego, odpadów drzewnych, trocin oraz brykietów, które stanowią lokalne źródło taniego paliwa. Z tego względu ok. 60% gospodarstw domowych stosuje drewno i odpady drzewne do wytwarzania energii cieplnej. W wielu gospodarstwach domowych, także **na terenie wsi Jaglice funkcjonują kotły c.o.**, wykorzystujące proces zgazowania drewna, co podnosi ich sprawność do 80-85%, a to w połączeniu z ceną drewna opałowego przynosi konkretne korzyści ekonomiczne. Część gospodarstw domowych stosuje gaz lub olej opałowy na potrzeby ogrzewania.

3.2.6. Elektroenergetyka

Gmina Człopa a także **wieś Jaglice** w zakresie zaspokojenia dostaw energii elektrycznej obsługiwana jest przez Grupę Energetyczną ENEA S.A., Rejon Dystrybucji Energii w Walczu oraz częściowo Rejon Dystrybucji Energii w Pile. Na terenie gminy znajduje się 2000 drobnych odbiorców zasilanych z sieci NN 0,4 kV oraz kilkunastu dużych, z czego kilku zasilanych z sieci SN 15 kV.

Bilans mocy zainstalowanej wynosi: 14.296 kW – gospodarstwa domowe, 4.510 kW – przemysł i handel, 27 kW – oświetlenie uliczne.

W latach 1998-99 dokonano modernizacji oświetlenia ulicznego. W konsekwencji tego, zużycie energii na te cele spadło w roku 2000 o 63% w stosunku do roku 1998. Aktualnie przez teren gminy nie przebiegają żadne linie WN 110 kV.

4. Ocena mocnych i słabych stron miejscowości, w której będzie realizowana operacja

Silne strony	Braki, problemy
Atrakcyjne położenie wsi – bogactwo walorów krajobrazowych i kulturalnych	Brak sieci handlowej
Czyste środowisko naturalne	Niedostateczne oświetlenie dróg
Położenie miejscowości przy asfaltowej drodze powiatowej prowadzącej do Trzcianki i do Człopy	Brak rozwiniętej infrastruktury kulturalnej
Występowanie dużych kompleksów leśnych bogatych w runo leśne	Stan techniczny nawierzchni dróg
Bliskość Drawieńskiego Parku Narodowego	Brak dostępu do podstawowych usług publicznych

Szanse / korzyści	Zagrożenia / Straty
Rozwój miejscowości poprzez poprawę infrastruktury drogowej.	Ograniczona ilość środków na modernizację infrastruktury technicznej wsi.
Rozwój wsi poprzez inwestycje w rozwój infrastruktury rekreacyjnej, turystycznej.	Nuda, brak rozrywki, sposobu i miejsca na spędzanie wolnego czasu dla dzieci i młodzieży
Poprawa infrastruktury kulturalnej	Dodatkowe koszty na dojazd do punktu medycznego oraz brak możliwości natychmiastowej pomocy
Zagospodarowanie terenów zieleni wiejskiej, poprawa zagospodarowania wsi.	Migracja wykształconej młodzieży do większych ośrodków i miast
Przyływ turystów zainteresowanych aktywnymi formami wypoczynku, w tym agroturystyka	

5. Wizja rozwoju miejscowości Jaglice - cel nadrzędny

- Poprawa standardu życia mieszkańców poprzez stymulację rozwoju gospodarczego, w oparciu o dynamiczny rozwój Gminy Człopa.
- Zdobyć konkurencyjną pozycję w regionie w zakresie rozwoju rekreacji przy wykorzystaniu posiadanych walorów kulturowych i klimatycznych.
- Zapewnienie dynamicznego rozwoju miejscowości oraz stworzenie jak najlepszych warunków życia jej mieszkańcom.

Działania marketingowe i promocyjne

- opracowanie ofert promujących miejscowość oraz współpraca z mediami (prasa, radio, foldery),
- nawiązywanie kontaktu z instytucjami zajmującymi się marketingiem,
- promocja regionu podczas organizowania imprez kulturalnych o zasięgu ponadlokalnym na terenie Powiatu waleckiego i Gminy Człopa,
- pozyskanie znaczących osób przyjeżdżających do Gminy i sympatyzujących z tym regionem w celu promocji także poza granicami kraju.

Poniżej przedstawiono cele strategiczne i priorytety rozwojowe w perspektywie lat 2008 – 2015 objętych programowaniem Programu Rozwoju Obszarów Wiejskich, działanie – „Odnowa i rozwój wsi” i działanie „Podstawowe usługi dla gospodarki i ludności wiejskiej”.

6. Arkusz planowania długoterminowego

6.1. Poprawa wizerunku centrum wsi

Cel ten będzie realizowany poprzez

- opracowanie i wdrożenie programów zachęcających do dbałości o estetykę w miejscowości Jaglice między innymi poprzez uczestnictwo w programach finansowanych ze środków unijnych, organizowane konkursy, itp.,
- działania na rzecz poprawy estetyki miejscowości i terenów wzdłuż dróg przebiegających przez miejscowość Jaglice.

6.2. Rozwój infrastruktury na terenie wsi

Wskazany cel strategiczny realizowany będzie poprzez wsparcie następujących zagadnień:

1. Poprawa warunków komunikacyjnych w miejscowości Jaglice poprzez:

- opracowanie bilansu potrzeb w zakresie rozbudowy i modernizacji sieci drogowej,
- podjęcie współpracy ze Starostą Powiatu waleckiego w zakresie poprawy stanu technicznego dróg powiatowych,
- podjęcie współpracy z gminą i powiatem w celu pozyskania środków zewnętrznych na infrastrukturę drogową,

2. Poprawa gospodarki w zakresie utylizacji nieczystości płynnych

- dokończenie budowy kanalizacji sanitarnej na terenie zwartej zabudowy wsi,
- promowanie rozwiązań technicznych w zakresie utylizacji ścieków w systemie przyzagrodowym,
- podjęcie współpracy z gminą w celu pozyskania środków zewnętrznych na kanalizację i indywidualne systemy oczyszczania ścieków.

3. Poprawa warunków świadczenia usług kulturalnych i rekreacyjnych w Gminie poprzez:

- remont i wyposażenie świetlicy wiejskiej,
- zagospodarowanie rekreacyjne centrum wsi,
- utworzenie terenów zieleni wiejskiej,
- budowa ciągu pieszo – rowerowego,
- zagospodarowanie stawu na potrzeby rekreacji,
- oświetlenie terenu rekreacyjnego.

6.3. Rozwój świadomości społeczeństwa w tworzeniu lokalnych warunków tworzenia gospodarki rynkowej

Określony powyżej cel strategiczny będzie realizowany poprzez:

- prowadzenie działalności informacyjnej i szkoleniowej informującej o możliwościach działalności w gospodarstwach,
- zawiązywanie lokalnych grup działających w regionie w celu wspólnej promocji i rynków zbytu,
- tworzenie sieci informacji o możliwościach usług np. agroturystyki,
- opracowanie we współpracy z Urzędem Miasta w Człopie oferty dla inwestorów prywatnych, chcących inwestować w Gminie i w miejscowości Jaglice

6.4. Restrukturyzacja i modernizacja rolnictwa

Przedstawiony cel realizowany będzie poprzez:

- opracowanie oferty i nawiązanie kontaktu z firmami działającymi w zakresie przetwórstwa produktów rolnych i ogrodnich,
- wspieranie programu dolesień,
- pomoc w organizowaniu się rolników indywidualnych w grupy producenckie i marketingowe,
- działanie na rzecz rozwoju alternatywnych miejsc pracy na obszarach wiejskich poprzez promowanie agroturystyki,
- rozpoznanie możliwości utworzenia nowych miejsc pracy na obszarach rolniczych o wysokiej lesistości lub szczególnej atrakcyjności turystycznej,
- pomoc Centrum Wspierania Przedsiębiorczości w informowaniu i wypełnianiu wniosków o dofinansowanie z funduszy unijnych inwestycji w gospodarstwach.

6.5. Poprawa warunków życia społeczeństwa lokalnego

Najwyższym dobrem dla mieszkańców jest zapewnienie im odpowiednich warunków życia i rozwijania własnych działalności gospodarczych. Dlatego też duży nacisk zostanie położony na poprawę warunków życia społeczeństwa lokalnego poprzez:

1. Poprawę zaspokojenia potrzeb mieszkaniowych ludności. Priorytet ten będzie realizowany poprzez:

- współpracę z gminą w celu kontynuacji działań przygotowujących tereny pod budownictwo jednorodzinne,
- pomoc w organizacji działań przeciwdziałającym patologiom społecznym.

2. Poprawę stanu zdrowotności społeczeństwa przez:

- doprowadzenie do wypracowania wspólnie z gminą i Zespołową Praktyką Lekarza Rodzinnego koncepcji zabezpieczenia adekwatnej do potrzeb kadry lekarzy i specjalistów zwłaszcza na terenach nie posiadających Ośrodka Zdrowia (Jaglice),
- współpracę z gminą i Zespołową Praktyką Lekarza Rodzinnego w celu pozyskania środków pozabudżetowych na wyposażenie w niezbędny sprzęt medyczny,

- propagowanie wspólnie ze szkołą programu promującego zdrowy tryb życia.
- 3. Działania na rzecz ograniczenia bezrobocia.
 - propagowanie równych form samozatrudnienia,
 - promocję szkoleń prowadzonych w celu podnoszeniu kwalifikacji.
- 4. Poprawę bezpieczeństwa publicznego w zakresie:
 - propagowania we współpracy ze szkołą zachowań podnoszących stan bezpieczeństwa,
 - organizowania i wspierania inicjatyw lokalnych mających na celu przeciwdziałanie przestępczości.

6.6. Podniesienie jakości kapitału ludzkiego wśród młodzieży i dorosłych

W celu zatrzymania młodzieży w miejscowości Jaglice niezbędne jest stworzenie warunków do rozwijania i kształcenia. Cel ten zostanie osiągnięty poprzez:

1. Działanie na rzecz dopasowania kwalifikacji ludności do potrzeb rynku pracy w zakresie:
 - opracowania wspólnie z Powiatowym Urzędem Pracy programu szkoleń podnoszących i zmieniających kwalifikacje w zależności od ujawniających się potrzeb na rynku pracy.
2. Wspieranie działań na rzecz poprawy jakości oświaty w zakresie:
 - współpracy z dyrektorami szkół w Człopie na rzecz wprowadzania nowoczesnych metod nauczania i form oświaty pozalekcyjnej,
 - rozpoznania finansowych możliwości wsparcia oświaty w zakresie wyposażenia w pomoce naukowe i finansowe zajęć pozalekcyjnych,
 - stworzenia nowoczesnych obiektów kulturowo – sportowych i zaplecza rekreacyjnego (remont i wyposażenie świetlicy wiejskiej, zagospodarowanie rekreacyjne centrum wsi, utworzenie terenów zieleni wiejskiej, budowa ciągu pieszo – rowerowego),
 - kontynuację działań promujących młodzież szczególnie uzdolnioną i nauczycieli osiągających wybitne wyniki w procesie dydaktycznym.
3. Stwarzanie warunków dla pozyskania i zatrzymania odpływu wykwalifikowanych kadr i młodzieży przez:
 - opracowanie systemu zachęt preferujących osoby z wyższymi kwalifikacjami.

6.7. Wykorzystanie walorów środowiska naturalnego i dziedzictwa kulturowego dla potrzeb rozwoju turystyki i rekreacji

W ramach działań długoterminowych planowane jest wdrożenie w życie celu polegającego na:

- opracowaniu wspólnie z gminą ofert promujących miejscowość oraz współpraca z mediami (prasa, radio, foldery),
- stworzeniu banku danych osób świadczących usługi np. agroturystyki,

- rozwoju bazy turystycznej.
- promowaniu czynnego wypoczynku z wykorzystaniem pobliskich jezior.
- podjęciu działań w celu rozbudowy i wyposażenia ścieżek rowerowych w miejsca piknikowe.
- organizacji imprez o charakterze cyklicznym promujących miejscowość,
- podejmowaniu działań na rzecz uzyskania środków do utrzymania, konserwacji i odrestaurowania obiektów zabytkowych.

6.8. Wykorzystanie bliskości Człopy i Walcza w celu rozwoju gospodarczego i promocji regionu

Wdrożone zostaną:

- działania marketingowe i promocyjne.
- nawiązywanie kontaktu z instytucjami zajmującymi się marketingiem,
- promocja regionu podczas organizowania imprez kulturalnych o zasięgu ponadlokalnym na terenie Powiatu i Gminy Człopa,
- przygotowanie infrastrukturalne terenów do zagospodarowania.

6.9. Utrzymanie i wzmocnienie tożsamości miejscowości oraz wartości życia wiejskiego

Na terenie Jaglic brak jest działalności organizacji pozarządowych. Przyczyną tego może być brak właściwej klasy miejsca do organizacji spotkań. Stąd potrzeba wsparcia działalności w tym zakresie poprzez:

- remont i wyposażenie świetlicy wiejskiej, będącej pod zarządem Domu Kultury w Człopie
- tworzenie klimatu do rozwoju organizacji np. Koła Gospodyń Wiejskich, Honorowych Dawców Krwi, Polskiego Związku Emerytów, Rencistów i Inwalidów, PCK, i innych
- wspieranie różnorodnych form życia kulturalnego.

7. Arkusz planowania krótkoterminowego

Projekty i przedsięwzięcia przewidziane do realizacji w perspektywie 7 lat to przede wszystkim:

- Remont i wyposażenie świetlicy wiejskiej w Jaglicach. Planowany koszt – 164 tys. zł.
- Zagospodarowanie terenu rekreacyjnego. Planowany koszt inwestycji – 20 tys. zł.
- Budowa ciągu pieszo – rowerowego. Planowany koszt – 70 tys. zł.
- Utworzenie terenów zieleni wiejskiej. Planowany koszt inwestycji – 10 tys. zł
- Zagospodarowanie stawu na potrzeby rekreacyjne. Planowany koszt - 10 tys. zł.
- Oświetlenie terenu rekreacyjnego. Planowany koszt inwestycji – 10 tys. zł

8. Opis planowanych zadań inwestycyjnych i przedsięwzięć aktywizujących społeczność lokalną w okresie, co najmniej 7 lat od dnia przyjęcia planu odnowy miejscowości, w kolejności wynikającej z przyjętych priorytetów rozwoju miejscowości, z podaniem szacunkowych kosztów ich realizacji

Położenie wsi Jaglice w otoczeniu jezior i zabytków stanowi szansę na rozwój turystyczny miejscowości – zwłaszcza agroturystyki. Jej walory przyrodniczo – krajobrazowe, architektura wiejska, oraz istnienie atrakcyjnych w ujęciu historycznym obiektów stanowią podstawę do ukierunkowania działalności mieszkańców, władz w stronę rozwoju turystycznego. Podjęcie tego zadania umożliwi rozwój wsi, dzięki eskalacji odwiedzin turystów z Polski i zagranicy, to z kolei może przyczynić się do powstania gospodarstw agroturystycznych, których w tej chwili na terenie miejscowości nie ma. Zmiana charakteru wsi z rolniczo – leśnego na rolniczo – turystyczny może w znaczny sposób ograniczyć bezrobocie i marginalizację społeczności lokalnej. Ograniczeniu pauperyzacji wsi może służyć również aktywizacja społeczno – kulturalna mieszkańców Jaglic. Realizacji tego kierunku służyć może remont i wyposażenie świetlicy wiejskiej, zagospodarowanie terenu rekreacyjnego, budowa ciągu pieszo – rowerowego, utworzenie terenów zieleni wiejskiej oraz zagospodarowanie stawu na potrzeby rekreacji i budowa oświetlenia terenu rekreacyjnego. W celu realizacji powyższych założeń należałoby podjąć następujące działania:

- a) Wykorzystać walory turystyczne miejscowości - bliskość jezior, przeprowadzić oznakowanie tras, obiektów i miejsc szczególnie atrakcyjnych oraz próba tworzenia obiektów agroturystycznych oraz budowa ciągu pieszo – rowerowego.
- b) Wyremontować i doposażyć świetlicę wiejską w Jaglicach wraz z zagospodarowaniem w dalszej perspektywie terenu rekreacyjnego i oświetlenia, przy współudziale środków zewnętrznych, a przez to umożliwić powstanie lokalu, w którym będą mogli spotykać się mieszkańcy wsi, przede wszystkim dzieci i młodzież; Istnienie dobrej bazy kulturalno – społecznej pozwoli na zwiększenie organizacji imprez, festynów wiejskich, czyli ogólnie rzecz biorąc pobudzi do aktywniejszego uczestnictwa w przedsięwzięciach kulturalnych mieszkańców wsi.
- c) Przygotować wdrożenie ze środków własnych inwestycji mniejszej skali – tj. budowa ciągu pieszo – rowerowego, zagospodarowanie stawu na potrzeby rekreacji.

Poniżej przedstawiono zestawienie ogólne planowanych zadań i priorytetów rozwoju przyjętych przez zebranie wiejskie, kosztów i czasu ich realizacji:

Lp.	Charakterystyka zadania	Szacunkowa wartość	Rok realizacji
1	Remont i wyposażenie świetlicy wiejskiej	164 000,00 zł	2009
2	Zagospodarowanie terenu rekreacyjnego	20 000,00 zł	2010
3	Budowa ciągu pieszo - rowerowego	70 000,00 zł	2011
4	Utworzenie terenów zieleni wiejskiej	10 000,00 zł	2012
5	Zagospodarowanie stawu na potrzeby rekreacji	10 000,00 zł	2013
6	Oświetlenie terenu rekreacyjnego	10 000,00 zł	2014 - 2015

Projekt nr 1 w roku 2009

Remont i wyposażenie świetlicy wiejskiej w Jaglicach

Celem zadania jest stworzenie takiego ośrodka kulturalnego dla wszystkich mieszkańców wsi Jaglice miejsca, w którym dzieci i młodzież mogłyby spędzać wolny czas, a dorośli uczestniczyć w życiu kulturalnym i towarzyskim. Jest to zadanie priorytetowe spośród wszystkich zaplanowanych.

W ramach prac dotyczących świetlicy we wsi Jaglice przewidziano między innymi:

- wzmocnienie konstrukcji dachu (prace należy wykonać przed okresem zimowym), w przypadku braku możliwości finansowych należy do czasu wykonania wzmocnienia wykonać podstemplowanie więzara kratowego,
- wymiana pokrycia dachu, rynien i obróbek oraz ocieplenie stropodachu wełną mineralną,
- remont sanitarlatów (wykonanie nowych ścianek, wymiana instalacji i armatury, wykonanie wentylacji, wymiana przyłącza i zbiornika bezodpływowego),
- impregnacja więzara kratowego zwiększająca odporność drewna na zapalenie lub obudowa więzara płytą gipsowo kartonową ognioodporną,
- przemurowanie (zszycie spęknięć w ścianach przybudówki),

- remont i wymiana instalacji wodociągowej i kanalizacji sanitarnej (z dostosowaniem sanitariatu tak, aby był dostępny dla osoby na wózku inwalidzkim),
- wymiana drzwi i okien,
- remont instalacji elektrycznej,
- izolacja pionowa i ocieplenie ścian budynku,
- remont tynków i malowanie wewnętrzne.

Stare pokrycie dachu zostanie odebrane do utylizacji przez wyspecjalizowaną firmę.

Zdemontowana stolarka przekazana zostanie na opał. Gruz budowlany zostanie wywieziony na wysypisko. Ogólny koszt inwestycji oszacowano na kwotę (zgodnie z kosztorysem inwestorskim) – **164.000 zł.** Ponadto w ramach inwestycji planuje się zakup podstawowego wyposażenia tj. krzesła, stoły, meble, etc.

Harmonogram realizacji inwestycji to rok 2009 – IV kwartał.

lp.	Elementy prac budowlanych	Wartość robót	IV kwartał 2009
1	Roboty rozbiórkowe	5492,42	5492,42
2	Dach	48552,43	48552,43
3	Ścianki działowe	2727,66	2727,66
4	Tynki, glazura, malowanie	14586,82	14586,82
5	Podłoga i posadzki	7309,25	7309,25
6	Stolarka okienna	5135,75	5135,75
7	Stolarka drzwiowa	8768,81	8768,81
8	Elewacja	25017,83	25017,83
9	Wewnętrzne instalacje elektryczne	11036,80	11036,80
10	Instalacja odgromowa	2336,18	2336,18
11	Instalacja sanitarna wod – kan	18462,41	18462,41
12	Inspektor nadzoru (3 %)	4482,79	4482,79
13	Wyposażenie obiektu	10090,85	10090,85
razem		164.000	164.000

Po realizacji projektu świetlica spełni wszelkie warunki umożliwiające zwiększenie zakresu działań kulturalnych na terenie wsi, stając się takim lokalnym centrum kultury, ściśle współpracującym z Domem Kultury w Człopie. Świetlica będzie dostępna dla mieszkańców przez wszystkie dni tygodnia. Jej usytuowanie w strukturze Domu Kultury w Człopie umożliwi przeprowadzenie większości imprez, które odbywać się będą w ciągu roku – również na terenie tych wsi. Planowane jest zwiększenie zajęć plastycznych, muzycznych oraz zajęć kółka modelarskiego. Na terenie świetlicy organizowane będą regularnie zajęcia o charakterze sportowym: turnieje gry w szachy czy warcaby, mini turnieje w tenisa stołowego, które były już wcześniej realizowane w ograniczonym zakresie. Od września 2008 odbywają się zajęcia dla dzieci w ramach projektów finansowanych przez Program Operacyjny Kapitał Ludzki, a prowadzonych przez Szkołę Podstawową i Publiczne Gimnazjum w Człopie. Placówki zadeklarowały chęć uwzględnienia świetlicy w planowanych projektach w przyszłości.

W świetlicy odbywają się również zajęcia o charakterze profilaktycznym organizowane przez Gminną Komisję Rozwiązywania Problemów Alkoholowych w Człopie.

Również osoby dorosłe będą mogły częściej organizować spotkania, czy zebrania wiejskie. Świetlica stanowić będzie naturalną bazę służącą przygotowaniu mieszkańców do udziału w konkursach i turniejach organizowanych przez Dom Kultury w Człopie. W świetlicy zwiększy się aktywność Kół Gospodyń Wiejskich, które będą mogły częściej się spotykać.

Mieszkańcy wsi, co roku również organizują festyn wiejski, który przygotowuje Rada Sołecka wraz z mieszkańcami. Świetlica służyć będzie jako materialne zaplecze organizacji imprez. Doprowadzenie stanu technicznego świetlicy do podstawowych standardów umożliwi organizację lokalnych imprez typu: zabawa kamawałowa, święta okolicznościowe, gwiazdka, wreszcie stworzy miejsca naturalnych spotkań mieszkańców i kultywowania lokalnej tradycji.

Poniżej przedstawiony został plan inwestycyjny:

Zadanie inwestycyjne polegające na remoncie i wyposażeniu świetlicy wiejskiej

Plan Inwestycyjny

Zadanie inwestycyjne	Prognostyczny termin realizacji	Szacunkowy koszt realizacji w zł PLN	Jednostka odpowiedzialna za realizację	Prognozowane finansowanie	Wymogi formalno – prawne
Remont i wyposażenie świetlicy wiejskiej w Jaglicach	2009	164 000 zł.	Dom Kultury w Człopie	75 % - finansowanie zewnętrzne (PROW bądź inne możliwe) 25 % - środki własne	- dokumentacja techniczna, kosztorysowa - zgłoszenie prac budowlanych bądź pozwolenie na budowę, - Plan Odnowy Miejscowości

Projekt nr 2 na rok 2010

Zagospodarowanie terenu rekreacyjnego

Zagospodarowanie terenu rekreacyjnego wsi polegać będzie głównie na ustawieniu małej architektury (lampy, kosze na śmieci, ławeczki, etc.) dostosowanymi do potrzeb mieszkańców. Celem inwestycji będzie przede wszystkim estetyzacja miejscowości i stworzenie miejsca rekreacji także dla potencjalnych turystów spędzających czas na terenie wsi Jaglice. Posiadanie przez wieś zagospodarowanego terenu rekreacyjnego, pozwoli organizować imprezy o charakterze masowym, takie jak festyny wiejskie, czy zebrania w ciepłe dni.

Zagospodarowanie terenu rekreacyjnego ma także pozwolić na lepsze wykorzystanie turystyczne i agroturystyczne miejscowości oraz pomóc przy rozwijaniu działalności pozarolniczej.

Inwestycja obejmuje oczyszczenie terenu, budowę ogrodzenia oraz postawienie tablicy informacyjnej.

Realizacja zadania ma korzystny wpływ na rozwój funkcji turystycznej miejscowości oraz poprawę estetyki miejsca.

Dokładny zakres i koszt prac znany będzie po otrzymaniu opracowaniu pełnej dokumentacji i specyfikacji wraz z kosztorysem.

Planowany koszt realizacji inwestycji to kwota 20 tys. zł.

Harmonogram realizacji Inwestycji to rok 2010

Poniżej przedstawiony został plan inwestycyjny:

Zadanie inwestycyjne polegające na zagospodarowaniu terenu rekreacyjnego

Plan Inwestycyjny

Zadanie inwestycyjne	Prognozowany termin realizacji	Szacunkowy koszt realizacji w zł PLN	Jednostka odpowiedzialna za realizację	Prognozowane finansowanie	Wymogi formalne –
Zagospodarowanie terenu rekreacyjnego	2010	20 tys. zł.	Gmina Człopa	75 % - finansowanie zewnętrzne (RPO lub PROW bądź inne możliwe) 25 % - środki własne	prawne specyfikacja i koszty - zestawienie kosztów i zakresu elementów małej architektury - inne konieczne

Projekt nr 3 na rok 2011

Budowa ciągu pieszo – rowerowego

Realizacja zadania stwarza możliwość przyłączenia miejscowości Jaglice do istniejącego szlaku rowerowego na terenie gminy – „Brzegiem człopskich jezior”. Opcja ta poszerzy atrakcyjność samego szlaku, ale również podniesie walory turystyczne Jaglic.

Inwestycja zakłada wytyczenie szlaku rowerowego, jego budowę z kostki betonowej typu „polbruk” oraz instalację odpowiedniego oznakowania. Oprócz szlaku rowerowego „wyłożony” zostanie ciąg pieszy, aby mieszkańcy i turyści mogli bez przeszkód przemieszczać się po wsi.

Realizacja zadania wpłynie korzystnie przede wszystkim na poprawę atrakcyjności turystycznej miejscowości – bliskość drogi krajowej nr 22 i powiatowej 177 poszerzy z pewnością wachlarz potencjalnych użytkowników szlaku.

Ponadto, wdrożenie projektu wpłynie korzystnie na jakość infrastruktury komunikacyjnej we wsi oraz na terenie sołectwa - w konsekwencji nastąpi poprawa bezpieczeństwa ruchu oraz stanu estetyki przestrzeni.

Dokładny zakres i koszt prac znany będzie po sprecyzowaniu kosztów i specyfikacji inwestycji.

Planowany koszt realizacji inwestycji to kwota 70 tys. zł.

Harmonogram realizacji inwestycji to rok 2011.

Poniżej przedstawiony został plan inwestycyjny:

Zadanie inwestycyjne polegające na budowie ciągu pieszo – rowerowego

Plan Inwestycyjny

Zadanie inwestycyjne	Prognozowany termin realizacji	Szacunkowy koszt realizacji w zł PLN	Jednostka odpowiedzialna za realizację	Prognozowane finansowanie	Wymogi formalno – prawne
Budowa ciągu pieszo – rowerowego	2011	70 tys. zł.	Gmina Człopa	75 % - finansowanie zewnętrzne (PROW) bądź inne możliwe 25 % - środki własne	- specyfikacja i kosztorys - zestawienie kosztów i zakresu elementów malej architektury - inne konieczne

Projekt nr 4 na rok 2012

Utworzenie terenów zieleni wiejskiej

Na terenie miejscowości Jaglice brakuje miejsc z zadbaną zielenią. Dla zmiany tego stanu rzeczy planowane jest utworzenie terenów zieleni wiejskiej, która zmieni wygląd i estetykę miejscowości. Szarość i dzikość rosnącej zieleni zamieniona zostanie w obszary w pełni zagospodarowane.

Dokładny przebieg i koszt prac rewitalizacyjnych znany będzie po sprecyzowaniu zakresu prac na tym obszarze.

Planowany koszt realizacji inwestycji to kwota 10 tys. zł.

Harmonogram realizacji inwestycji to rok 2012

Poniżej przedstawiony został plan inwestycyjny:

Zadanie inwestycyjne polegające na utworzeniu terenów zieleni wiejskiej

Plan Inwestycyjny

Zadanie inwestycyjne	Prognozowany termin realizacji	Szacunkowy koszt realizacji w zł PLN	Jednostka odpowiedzialna za realizację	Prognozowane finansowanie	Wymogi formalno - prawne
Utworzenie terenów zieleni wiejskiej	2012	10 tys. zł.	Gmina Człopa	75 % - finansowanie zewnętrzne (PROW bądź inne możliwe) 25 % - środki własne	- specyfikacja, kosztorys - zestawienie planowanych zakupów zieleni - inne konieczne

Projekt nr 5 na rok 2013

Zagospodarowanie stawu na potrzeby rekreacji

Na terenie miejscowości przy stawach rybnych jest niezagospodarowany teren. W dalszej perspektywie (2013 rok) w zamiarze Domu Kultury jest stworzenie miejsca o charakterze rekreacyjno-wypoczynkowym. W tym celu planowane jest utwardzenie placu wraz z wyłożeniem go kostką z Polbruku a także stworzenie miejsc parkingowych dla przyjezdnych. Ponadto ustawione zostaną ławki i elementy małej architektury.

Dokładny przebieg i koszt prac znany będzie po sprecyzowaniu zakresu prac i określeniu jego kosztów

Planowany koszt realizacji Inwestycji to kwota 10 tys. zł.

Harmonogram realizacji inwestycji to rok 2013

Poniżej przedstawiony został plan inwestycyjny:

Zadanie inwestycyjne polegające na zagospodarowaniu stawu na potrzeby rekreacji

Plan Inwestycyjny

Zadanie inwestycyjne	Prognozowany termin realizacji	Szacunkowy koszt realizacji w zł PLN	Jednostka odpowiedzialna za realizację	Prognozowane finansowanie	Wymogi formalno – prawne
Zagospodarowanie stawu na potrzeby rekreacji	2013	10 tys. zł.	Gmina Cziopa. Dom Kultury	75 % - finansowanie zewnętrzne (PROW bądź inne możliwe) 25 % - środki własne	- specyfikacja urządzeń i malej architektury z kosztorysem - zgłoszenie prac budowlanych - inne konieczne

Projekt nr 6 na rok 2014 i 2015

Oświetlenie terenu rekreacyjnego

Na terenie miejscowości istnieje plac zabaw i boisko do siatkówki. Niestety teren ten jest bardzo zaniedbany i brakuje oświetlenia, aby dzieci i młodzież w krótkie dni mogły zagospodarować swój czas. W tym celu planowane jest wykonanie oświetlenia na tym obszarze. Zdjęcia obrazujące wygląd terenu pokazano powyżej.

Dokładny przebieg i koszt znany będzie po sprecyzowaniu zakresu prac i określeniu jego kosztów.

Planowany koszt realizacji inwestycji to kwota 10 tys. zł.

Harmonogram realizacji inwestycji to rok 2014 i 2015

Poniżej przedstawiony został plan inwestycyjny:

Zadanie inwestycyjne polegające na oświetleniu terenu rekreacyjnego

Plan Inwestycyjny

Zadanie inwestycyjne	Prognozowany termin realizacji	Szacunkowy koszt realizacji w zł PLN	Jednostka odpowiedzialna za realizację	Prognozowane finansowanie	Wymogi formalne – prawne
Oświetlenie terenu rekreacyjnego	2014- 2015	10 tys. zł.	Gmina Człopa	75 % - finansowanie zewnętrzne (PROW bądź inne możliwe) 25 % - środki własne	- specyfikacja urządzeń wraz z kosztorysam - zgłoszenie prac budowlanych - inne konieczne

Plan Odnowy miejscowości Jaglice na lata 2008 – 2015

Kluczowe zagadnienia	Analiza	Diagnoza	Plan	Programy, projekty	Przeznaczone terminy realizacji
1. Co nas wyróżnia ?	Co jest ?	Jak jest ?	Jak ma być ?	Co i w jaki sposób ?	Lata
	<p>Co jest ?</p> <p>Położenie</p>	<p>Jak jest ?</p> <p>Gmina Człopa, a w tym wieś Jaglice położona jest w południowo-wschodniej części województwa zachodniopomorskiego, w powiecie waleckim, nie wykorzystująca w pełni walorów krajoznawczych</p>	<p>Jak ma być ?</p> <p>Czyste i zadbane otoczenie i środowisko z pełną infrastrukturą społeczną – kulturalno-turystyczną.</p>	<p>Co i w jaki sposób ?</p> <p>Przeprowadzenie szeregu inwestycji w miejscowości poprawiających wygląd i stan Jaglic takich jak:</p> <ul style="list-style-type: none"> - remont i wyposażenie świetlicy wiejskiej, - zagospodarowanie terenu rekreacyjnego, - budowa ciągu pieszo – rowerowego - utworzenie terenów zieleni wiejskiej, - zagospodarowanie stawu na potrzeby świetlicy - oświetlenie terenu rekreacyjnego 	<p>Lata</p> <p>2008 – 2015</p>

	<p>Brak odpowiednio wyposażonej i zmodernizowanej świetlicy wiejskiej</p>	<p>Dom Kultury organizuje liczne imprezy dla wielu mieszkańców gminy, powiatu, województwa. Na terenie wsi Jaglice brak jest obiektu spełniającego te funkcje i oferującego mieszkańcom dostęp do obiektu kultury, w którym będą mogli się spotykać także w ramach zebrań wiejskich</p>	<p>Zmodernizowana i wyposażona świetlica wiejska przyciągająca swoim wyglądem licznych turystów i gości a przede wszystkim mieszkańców.</p>	<p>W zamiarze jest rozwój i podnoszenie poziomu życia kulturalnego mieszkańców miejscowości i Gminy. Cel ten będzie osiągnięty poprzez remont i wyposażenie świetlicy</p>	<p>2009</p>
<p>2. Jakie miejscowość pełni funkcję ?</p>	<p>Rolnicze, usługowe, kulturalne, społeczne</p>	<p>Wielu mieszkańców rolników, korzystających z usług MGOPS i innych punktów usługowych.</p>	<p>W zamiarze jest podniesienie poziomu kulturalnego i społecznego mieszkańców</p>	<p>Stworzenie warunków do rozwoju bazy społeczno - kulturalno - wypoczynkowej w postaci remontu i wyposażenia świetlicy wiejskiej, zagospodarowanie terenu rekreacyjnego i utworzenie terenów zieleni wiejskiej oraz oświetlenia. Wybudowany zostanie także ciąg pieszo rowerowy i zagospodarowany staw na potrzeby rekreacji.</p>	<p>2008 – 2015</p>

<p>3. Kim są mieszkańcy ?</p>	<p>Głównie rolnicy</p>	<p>Dobre kontakty międzyludzkie, pomoc sąsiedzka, życzliwość i otwartość</p>	<p>Barczo dobre kontakty międzyludzkie</p>	<p>Podjęmowanie wspólnych inicjatyw na rzecz miejscowości, organizacja imprez i spotkań integrujących społeczeństwo, konsultacje społeczne w sprawach kluczowych dla miejscowości.</p>	<p>2008 – 2015</p>
<p>4. Co daje utrzymanie ?</p>	<p>Praca w gospodarstwach rolnych, emerytury, renty, zasiłki, również z opieki społecznej, praca w pobliskich miejscowościach</p>	<p>Tereny o stosunkowo dużym bezrobociu</p>	<p>Powstanie nowych miejsc pracy</p>	<p>Podnoszenie kwalifikacji zawodowych mieszkańców, zapewnienie nowych miejsc pracy i bodźców do ich rozwoju.</p>	<p>2008 – 2015</p>
<p>5. Jak miejscowość jest zorganizowana ?</p>	<p>Istnienie na terenie miejscowości organizacji: Rada Sołecka oraz OSP. Brak innych organizacji</p>	<p>W miarę dobrze zorganizowana Rada Sołecka i OSP</p>	<p>Powstanie nowych jednostek. Wszystkie prężnie działające</p>	<p>Organizacja wspólnych przedsięwzięć na rzecz miejscowości, organizacja imprez integracyjnych</p>	<p>2008 – 2015</p>
<p>6. W jaki sposób rozwiązuje się problemy ?</p>	<p>Poprzez spotkania z Sołtysem, Radą Sołectwa, Panią Burmistrz i innymi przedstawicielami Urzędu Miasta</p>	<p>Częste spotkania z Radą Sołecką, Radą Gminy, rządzię z wszystkimi mieszkańcami</p>	<p>Częstsze spotkania ze społeczeństwem, poprawę dialogu między społeczeństwem a Radą Sołecką, Radą Gminy i wszystkimi działającymi instytucjami i stowarzyszeniami</p>	<p>Organizacja spotkań w celu rozwiązywania problemów, zebrań Rady Sołeckiej i zebrań wiejskich</p>	<p>2008 – 2015</p>

<p>7. Jaki miejscowość ma wygląd?</p>	<p>Miejscowość skupiająca 112 mieszkańców</p>	<p>Głównie zagrody jednorodzinne</p>	<p>Wszystkie obejścia zadbane</p>	<p>Aktywizacja mieszkańców do działania, a także zachęcanie do dbałości o posesje i tereny wokół nich</p> <p>2008 – 2015</p>
<p>8. Jaki jest stan otoczenia i środowiska ?</p>	<p>Miejscowość czysta, posiadająca braki w infrastrukturze, wymagająca wielu modernizacji i remontów</p>	<p>Brak odpowiedniej jakości dróg, pełnego uzbrojenia wodociągowego i bazy turystycznej – wypoczynkowej</p>	<p>Dobry stan środowiska. Dostarczenie odpowiedniej jakości elementów infrastruktury technicznej</p>	<p>Przeprowadzenie remontów i modernizacji dróg powiatowych we współpracy ze Starostwem, budowa obiektów infrastruktury społecznej</p> <p>2008 - 2015</p>
<p>9. Jakie są rozwiązania komunikacyjne ?</p>	<p>Brak komunikacji PKP, istnienie komunikacji PKS, przebieg drogi powiatowej</p>	<p>Drogi wymagają remontu</p>	<p>Niezbýt dobre połączenia środkami komunikacji PKS, częściej wykorzystywane indywidualne środki lokomocji</p>	<p>Remonty i modernizacja drogi powiatowej</p> <p>2008 – 2015</p>
<p>10. Co proponuje się dzieciom, młodzieży i dorosłym ?</p>	<p>Naukę w Szkole Podstawowej z dostępem do biblioteki lecz w Człopie, bez dostępu do bazy sportowej na terenie wsi Jaglice,, uczestnictwo w pracach klubu sportowego i UKS-u w mieście Człopa</p>	<p>Brakuje obiektów infrastruktury społecznej dla mieszkańców Jaglic z przeznaczeniem na działalność kulturalno – sportową</p>	<p>Właściwe wykorzystanie możliwości oferowanych przez Gminę Człopa</p>	<p>Integracja społeczeństwa przez stworzenie odpowiednich warunków do rekreacji, sportu i wypoczynku (remont i wyposażenie świetlicy, utworzenie terenów zieleni wiejskiej, budowa ciągu pieszo – rowerowego zagospodarowanie terenu rekreacyjnego, oświetlenie terenu, zagospodarowanie stawu na potrzeby rekreacji)</p> <p>2008 – 2015</p>

9. Zarządzanie

Jednostką odpowiedzialną za realizację całego Planu Odnowy Miejscowości jest nieformalna Grupa Odnowy Wsi, w skład której weszli członkowie Rady Sołeckiej z sołtysem na czele, przedstawiciele Urzędu Miasta i sami mieszkańcy miejscowości Jaglice.

Wdrażanie Planu Odnowy Miejscowości rozpocznie się poprzez wprowadzenie do w życie uchwałą Rady Miejskiej w Człopie. Odpowiedzialnym za ten element będzie Burmistrz Człopy.

W celu prowadzenia skutecznego monitoringu i oceny wszystkich wydatków zarówno wspólnotowych jak i gminnych lub Domu Kultury, Grupa Odnowy Wsi będzie monitorować związane z planem wydatki i efekty rzeczowe. System monitorowania finansowego i rzeczowego projektów dofinansowanych ze środków Unii Europejskiej będzie jednolity z obowiązującymi zasadami monitoringu zarówno finansowego jak i rzeczowego.

Ocena realizacji Planu Odnowy Miejscowości dokonywana będzie w terminach:

- po zakończeniu realizacji poszczególnych zadań przewidzianych w Planie,
- raz w roku sporządzony będzie raport z oceny wdrażania Planu.

Corocznie, po przedstawieniu kompleksowego raportu proponowane będzie w miarę potrzeby wprowadzanie nowych zadań wynikających z rodzących się potrzeb i możliwości bądź dokonywanie korekt w zadaniach przewidzianych na kolejne lata.

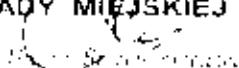
Nieocenioną pomoc w zgromadzeniu materiałów dla sporządzenia niniejszego Planu oddał pan Sekretarz reprezentujący Gminę Człopa oraz Pani Dyrektor Domu Kultury.

10. Zgodność Planu Odnowy Miejscowości z dokumentami wyższego rzędu

Zapisy zawarte w Planie Odnowy Miejscowości Jaglice spełniają warunek zgodności z zapisami zawartymi w dokumentach dotyczących rozwoju gminy „Strategią Rozwoju Miasta i Gminy Człopa”, „Planem Rozwoju Człopy na lata 2005 - 2010, powiatu i województwa oraz zapisami Narodowego Planu Rozwoju na lata 2007 - 2013. Ponadto Plan Odnowy jest zgodny z celami Programu Rozwoju Obszarów Wiejskich, działanie – „Odnowa i rozwój wsi”, a także działaniem „Podstawowe usługi dla gospodarki i ludności wiejskiej”.

Cele i zadania określone w Planie Odnowy Miejscowości są wewnętrznie zgodne, a ich osiągnięcie i realizacja nie powoduje negatywnych skutków dla osiągania celów i realizacji zadań strategii wyższego rzędu. Niektóre z zaplanowanych celów i zadań mogą być realizowane przy wykorzystaniu wsparcia

jednostek administracyjnych gminy i wyższego szczebla. Te ostatnie, bowiem posiadają w swoich dokumentach zapisy, których realizacja wywoła pozytywne efekty dla rozwoju miejscowości Jaglice. Taki zapis Planu pozwoli na osiągnięcie integracji polityki kształtowania rozwoju gospodarczego na szczeblu gminnym, powiatowym i wojewódzkim

PRZEWODNICZĄCA
RADY MIEJSKIEJ


* Wszystkie fotografie zostały wykonane przez pracowników ECD. Wszelkie prawa zastrzeżone.