

Uchwała Nr XXII / 187 / 2009
Rady Miejskiej w Człopie
z dnia 23 kwietnia 2009 r.

w sprawie zmiany uchwały Nr XXVII/209/2006 Rady Miejskiej w Człopie z dnia 28 czerwca 2006 r. w sprawie podziału miasta i gminy Człopa na okręgi wyborcze, ustalenia ich granic, numerów i liczby radnych wybieranych w okręgu wyborczym w wyborach do rad gmin, rad powiatów i sejmików województw.

Na podstawie art.18 ust.2 pkt.15 ustawy z dnia 8 marca 1990 r. o samorządzie gminnym / t. j. Dz. U. z 2001 r. Nr 142, poz. 1591, z 2002 r. Nr 23, poz. 220, Nr 62, poz. 558, Nr 113, poz. 984, Nr 153, poz. 1271 i Nr 214, poz. 1806 oraz z 2003 r. Nr 80, poz. 717, Nr 162, poz. 1568 ; z 2004 r. Nr 102, poz.1055 , Nr 116 poz. 1203, Nr 167 poz. 1759 ; z 2005 r. Nr 172 poz.1441 , Nr 175 poz.1457; z 2006 r. Nr 17 poz.128;Nr 181 poz.1337 ;z 2007r. Nr 48 poz.327, Nr 138 poz.974 Nr 173, poz.1218 z 2008r. Nr 180, poz.1111,Nr 223 poz.1458 / w związku z art.92 ust.1 i 2 oraz art. 89 ustawy z dnia 16 lipca 1998 r. Ordynacja wyborcza do rad gmin , rad powiatów i sejmików województw /Dz. U. z 2003 r. Nr 159, poz.1547ze zm. / Rada Miejska w Człopie uchwała co następuje :

§ 1


W uchwale Nr XXVII/209/2006 Rady Miejskiej w Człopie z dnia 28 czerwca 2006 r. w sprawie podziału miasta i gminy Człopa na okręgi wyborcze, ustalenia ich granic, numerów i liczby radnych wybieranych w okręgu wyborczym w wyborach do rad gmin, rad powiatów i sejmików województw (Dz.Urz.Woj. Zachodniopomorskiego Nr 95,poz.1782) załącznik Nr 1 otrzymuje brzmienie jak w załączniku do niniejszej uchwały.

§ 2

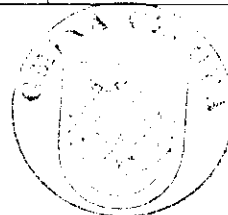
Wykonanie uchwały powierza się Burmistrzowi Miasta i Gminy Człopa.

§ 4

Uchwała wchodzi w życie z dniem podjęcia i podlega ogłoszeniu w Dzienniku Urzędowym Województwa Zachodniopomorskiego oraz podaje się do publicznej wiadomości w sposób zwyczajowo przyjęty przez wywieszenie na tablicy ogłoszeń Urzędu Miasta i Gminy oraz na tablicach ogłoszeń jednostek pomocniczych.



Lp.	Granice okręgu	Numer Okręgu	Liczba radnych
1	Granica okręgu dla południowej części miasta Człopa przebiega wzdłuż ulicy Warszawskiej , Południowej , Strzeleckiej i Słonecznej . Miasto Człopa , ulice : Akacyjowa, Bogdanki, Brzozowa, Gospodarska, Kolejowa, Kościuszki, Kwiatowa , Ludowa, Nad Łakami, Osiedlowa , Osiedle Sosnowe, Paderewskiego, Piaskowa, Plac Zwycięstwa, Robotnicza, Sobieskiego, Witosza, Zwycięstwa Wojska Polskiego, Przedszkolna, Południowa, Warszawska, Reymonta, Słoneczna, Strzelecka.	1	4
2	Granica okręgu dla północnej części miasta Człopa przebiega wzdłuż ulicy Młyńskiej i Żeromskiego. Miasto Człopa, ulice: Bydgoska, Kopernika, Krótka, Mickiewicza, Młyńska , Moniuszki, Podgórna, Polna, Rybacka, Rynkowa, Targowa, Wiejska, Żeromskiego.	2	3
3	Sołectwo : Bukowo	3	1
4	Sołectwo: Dzwonowo, Szczuczarz .	4	1
5	Sołectwo : Golin, Załom .	5	1
6	Sołectwo : Mielęcín .	6	1
7.	Sołectwo : Drzonowo , Pieczyska Przelewice, Trzebin .	7	2
8	Sołectwo : Jaglice, Wołowe Lasy.	8	2




Uzasadnienie
do uchwały Nr XXII / 187 / 2009
Rady Miejskiej w Człopie
z dnia 23 kwietnia 2009 r.

w sprawie zmiany uchwały Nr XXVII/209/2006 Rady Miejskiej w Człopie z dnia 28 czerwca 2006 r. w sprawie podziału miasta i gminy Człopa na okręgi wyborcze, ustalenia ich granic, numerów i liczby radnych wybieranych w okręgu wyborczym w wyborach do rad gmin, rad powiatów i sejmików województw.

W związku z podjęciem uchwały przez Radę Miejską w Człopie w sprawie nadania nazwy ulicy w mieście Człopa o nazwie Brzozowa zaistniała konieczność aktualizacji ulic wchodzących w skład okręgu wyborczego Nr 1 celem umożliwienia mieszkańcom tej ulicy wzięcia udziału w wyborach powszechnych i głosowania.

Wobec powyższego podjęcie przedmiotowej uchwały przez Radę Miejską jest w pełni uzasadnione.



A handwritten signature in black ink, appearing to be the name of the official responsible for the document.