km: 0+025.00

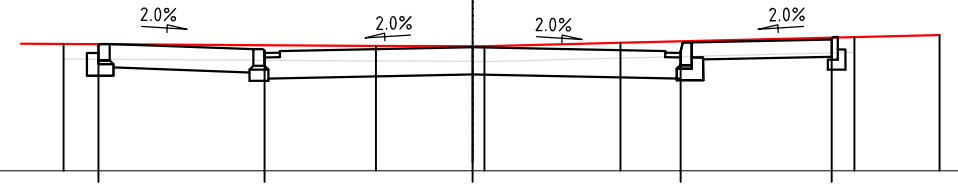

km: 0+050.00

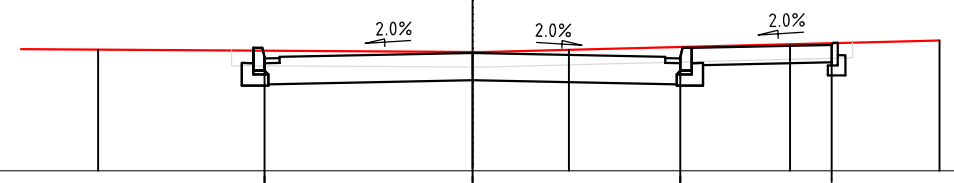

P.P. 82.00m

Rzędne projektowane	83.67	83.58	83.63	83.58	83.58					83.50	83.56	83.50	83.66			
Odległości projektowane	-4.95	-2.75	0.00	2.75	4.75 5.05					-2.75	0.00	2.75	4.75			
Rzędne istniejące	83.67	83.65	83.65 83.64	83.69		83.79		83.60		83.58 83.57	83.60		83.53	83.53	83.72	
Odległości istniejące	-5.40	-1.28	0.00 0.16	1.95		6.18		-4.95		0.00 0.34	1.35		4.20	4.89	6.18	

km: 0+075.00

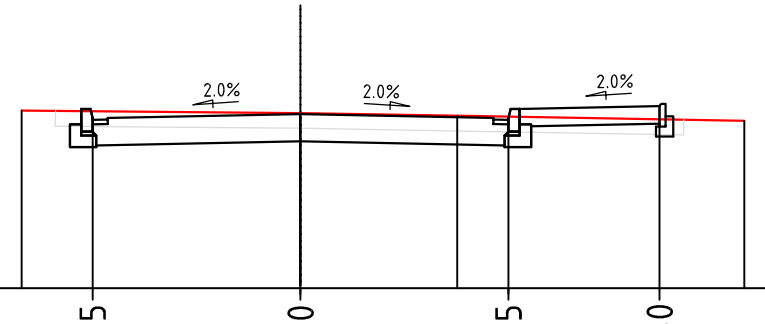

km: 0+100.00

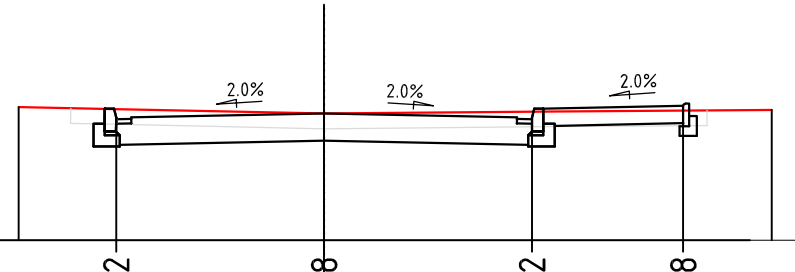

P.P. 81.00m

Rzędne projektowane		83.25	83.30	83.25	83.40					82.62	82.68	82.62	82.78			
Odległości projektowane		-2.75	0.00	2.75	4.75					-2.75	0.00	2.75	4.75			
Rzędne istniejące	83.34		83.32	83.28		83.21	82.76	82.73	82.68		82.70		82.72			
Odległości istniejące	-3.68		0.00	2.07		5.87	-4.04	-2.66	0.00		2.98		5.92			

Bez zgody autora rysunek nie może być wykorzystywany lub reprodukowany.

LUBUSKIE CENTRUM BUDOWNICTWA PASYWNEGO
Michał Kruczkowski
Chwałęcice, ul. Żwirowa 204, 66-415 Kłodawa
tel. +48 882 604 288 e-mail: biuro@lcbp.pl, www.lcbp.pl

Inwestor: Gmina Człopa, ul. Strzelecka 2, 78 - 630 Człopa

Adres: działka nr 244/3 - obręb 105 Człopa

Obiekt: Przebudowa ul. Przedszkolnej w miejscowości Człopa

Temat rys.: Przekroje poprzeczne

Funkcja	*Tytuł, imię i nazwisko*	*Uprawnienia*	*Podpis*	
Opracował	mgr inż. Michał Kruczkowski			*Branża:* DROGOWA
Projektował	mgr inż. Marcin Jurewicz	spec. drogowa ZAP/0074/POOD/15		*Stadium:* PROJEKT WYKONAWCZY
Sprawdziła	mgr inż. Justyna Roman	spec. drogowa ZAP/0074/PWOD/10		*Data:* 10 sierpień 2018 r.
				Skala: 1:100 *Nr rys.:* 5.0