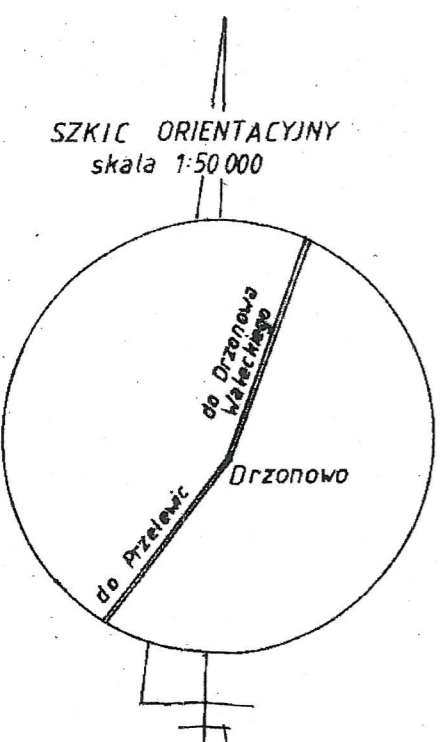


# Plan Zagospodarowania Terenu - działka o nr. ew. 2/27, gmina Człopa, obszar 94 Drzonowo, skala 1:1000 :zewn. inst. kanalizacyjna z oczyszczalnią przydomową ścieków oraz z przyłączem wod.

- Legenda :**
- proj. zewn. instal. kanalizacyjna
  - proj. przyłącze wodociągowe
  - proj. studzienka wodomierzowa
  - proj. osadnik gnilny poj 3 m<sup>3</sup>
  - proj. studzienka rozprowadzająca
  - proj. wentylacja niska
  - proj. studzienka rewizyjna DN 630

**Punkty XY:**

bud.	3445242,69	5939339,13
st.1	3445231,76	5939327,29
os. gnilny	3445230,93	5939324,44
st. rozprow.	3445230,08	5939321,20
went. niska	3445225,18	5939303,49
wł. do istn. sieci wod.	3445248,93	5939369,03
st. wod.	3445251,18	5939356,53
w1	3445252,47	5939347,04
bud.1	3445250,98	5939356,53



Za zgodności z projektem  
świadczam  
mgr inż. Eleonora Maria Puzo  
Nr upr. ZAP/0223/PWOS/10  
Ustawieniem budowlanym z projektem  
roboty budowlane są ograniczone w szczególności  
instalacyjnej i robót przy instalacji urządzeń przepływ  
wentylacyjnych i przy instalacji kanalizacyjnych

Zakład "Projektowanie, Inwestycje, Nadzory" Eleonora Puzo 78- 630 Człopa Szczuczarsz 21	
Budowa świetlicy wiejskiej w Drzonowie dz. 2/27 obręb Drzonowo 94, Jedn. ewid. Gmina Człopa	Projekt budowlany
Projekt Zagospodarowania Terenu zewnętrzna instalacja kanalizacyjna	styczeń 2013
Miasto i Gmina Człopa ul. Strzelecka 2, 78-630 Człopa	1 : 1000
Arch. bud. Roman Popielarski Nr upr. 123/ 75 : UAN/N/ 7210/325/86	
mgr inż. Natalia Puzo	
mgr inż. Dariusz Woźnica Nr upr. ZAP/0223/PWOS/10 ZAP / ISI 277/101	rys.1

ZESPÓŁ UZGADNIANIA DOKUMENTACJI PROJEKTOWEJ W WAŁCZU

Na podstawie art. 28 ust. 1 ustawy z dnia 17 maja 1989 r. - Prawo geodezyjne i kartograficzne (Dz. U. Z 2000 r. Nr 100, poz. 1086 i Nr 120, poz. 1268) uzgodniono usytuowanie projektowanych sieci z przydomową oczyszczalnią ścieków w m. Drzonowo, gm. Cztopa, dz. 2/27, 6.

Uzgodnione usytuowanie sieci uzbrojenia terenu podlega wytyczeniu i geodezyjnej inwentaryzacji

powykonawczej przez jednostki uprawnione do wykonywania prac geodezyjnych.

W razie niezgodności realizacji sieci uzbrojenia terenu z uzgodnionym projektem inwestor zobowiązany jest przedłożyć mapę z wynikami pomiarów wykonanych właściwemu organowi administracji

architektoniczno-budowlanej.

Uzgodnienie usytuowania projektowanych sieci uzbrojenia terenu zachowuje ważność przez okres

3 lat od dnia wydania opinii w sprawie uzgadniania usytuowania projektowanych sieci uzbrojenia terenu.


Uzgodnienie traci ważność w przypadku o którym mowa w § 13 rozporządzenia Ministra Rozwoju

Regionalnego i Budownictwa z dnia 2 kwietnia 2001 r. w sprawie geodezyjnej ewidencji sieci uzbrojenia

terenu oraz zespołów uzgadniania dokumentacji projektowej (Dz. U. Nr 38, poz. 455).

ZUD 51/2013

Wałcz, dnia 11 marzec 2013r.

INAWCY:  
  
 oprzeńtu / jca / in podziol


tenia pracy geodezyjnej:  
 12

uję się punkty esnowy geodezyjnej nr:


art. 15, art. 48 ust. 1 pkt 3  
 tograficzne

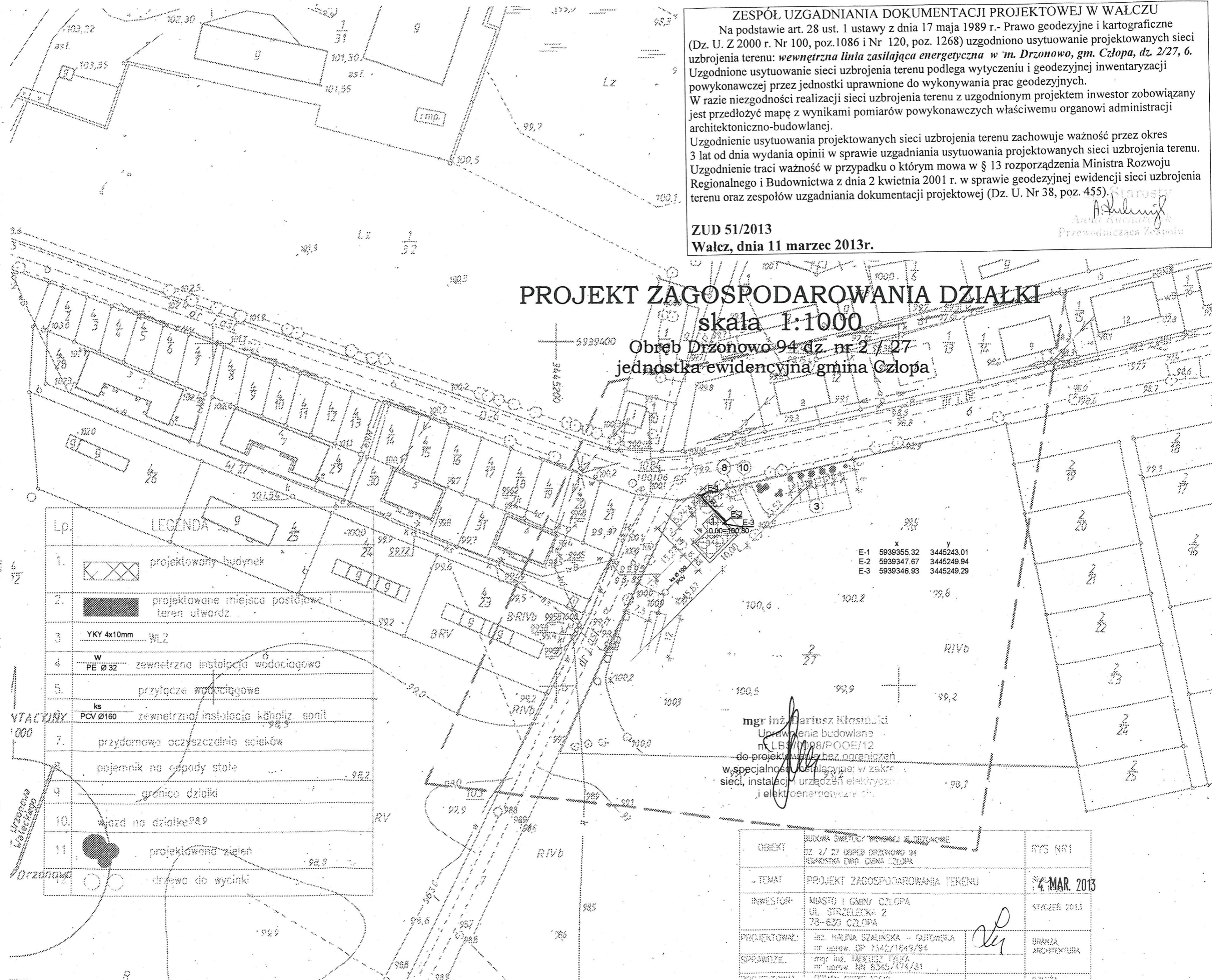
anych PZGiK operat  
 5.94-1/2006

Walecki,  
 dek Dokumentacji  
 ygraficznej w Walczu  
 onym linia  
 tualność mapy zasadniczej  
 ające aktualność mapy  
 y dniu 11.06.2013  
 od nr OPP. DZ. 94-A/2013  
 zyc do celów projektowych.  
 budowlane, wymagające  
 e podlegają wytyczeniu  
 onowczej przez jednostki  
 wania prac geodezyjnych

**Z UP. STAROSTY**  
  
 Powiatowego Ośrodka Dokumentacji  
 Geodezyjnej i Kartograficznej


Walecki  
 dek Dokumentacji  
 ygraficznej w Walczu  
 rozpoważecznianie  
 niejszego dokumentu  
 a, o którym mowa  
 nia 17 maja 1939 r.  
 artograficzne (Dz. U.  
 zniejszynie zmianami)

**Z UP. STAROSTY**  
  
 Powiatowego Ośrodka Dokumentacji  
 Geodezyjnej i Kartograficznej



**ZESPÓŁ UZGADNIANIA DOKUMENTACJI PROJEKTOWEJ W WALCZU**  
 Na podstawie art. 28 ust. 1 ustawy z dnia 17 maja 1989 r.- Prawo geodezyjne i kartograficzne (Dz. U. Z 2000 r. Nr 100, poz.1086 i Nr 120, poz. 1268) uzgodniono usytuowanie projektowanych sieci uzbrojenia terenu: **wewnętrzna linia zasilająca energetyczna w m. Drzonowo, gm. Człopa, dz. 2/27, 6.** Uzgodnienie usytuowanie sieci uzbrojenia terenu podlega wytyczeniu i geodezyjnej inwentaryzacji powykonawczej przez jednostki uprawnione do wykonywania prac geodezyjnych. W razie niezgodności realizacji sieci uzbrojenia terenu z uzgodnionym projektem inwestor zobowiązany jest przedłożyć mapę z wynikami pomiarów powykonawczych właściwemu organowi administracji architektoniczno-budowlanej. Uzgodnienie usytuowania projektowanych sieci uzbrojenia terenu zachowuje ważność przez okres 3 lat od dnia wydania opinii w sprawie uzgadniania usytuowania projektowanych sieci uzbrojenia terenu. Uzgodnienie traci ważność w przypadku o którym mowa w § 13 rozporządzenia Ministra Rozwoju Regionalnego i Budownictwa z dnia 2 kwietnia 2001 r. w sprawie geodezyjnej ewidencji sieci uzbrojenia terenu oraz zespołów uzgadniania dokumentacji projektowej (Dz. U. Nr 38, poz. 455).

**ZUD 51/2013**  
**Walcz, dnia 11 marzec 2013r.**

  
 Przewodnicząca Zespołu

**PROJEKT ZAGOSPODAROWANIA DZIAŁKI**  
 skala 1:1000  
 Obręb Drzonowo 94 dz. nr 2 / 27  
 jednostka ewidencyjna gmina Człopa

Lp.	Symbol	Opis
1.		projektowany budynek
2.		projektowane miejsca postojowe i teren utwardz.
3.	YKY 4x10mm	WLZ
4.	W PE Ø32	zewnętrzna instalacja wodociągowa
5.		przyłącze wodociągowe
6.	KS	zewnętrzna instalacja kanaliz. sanitar.
7.		przydomowa oczyszczalnia ścieków
8.		pojemnik na odpady stałe
9.		gronice działki
10.		władz na działkę
11.		projektowana zielen
		drzewo do wycinki

	x	y
E-1	5939355.32	3445243.01
E-2	5939347.67	3445249.94
E-3	5939346.93	3445249.29

**mgr inż. Dariusz Kłosowski**  
 Uprawnienia budowlane  
 nr LB 01/098/POOE/12  
 do projektowania bez ograniczeń  
 w specjalności instalacyjnej w zakresie  
 sieci, instalacji urządzeń elektrycznych  
 i elektroenergetycznych

OBIEKT	BUDOWA SIETKI WNETRZNEJ I ZASILACIOWEJ DZ. 2/27 OBRĘB DRZONOWO 94 JEDNOSTKA EWID. GMINA CZŁOPA	RYS NR1
TEMAT	PROJEKT ZAGOSPODAROWANIA TERENU	4 MAR. 2013
INWESTOR	MIASTO I GMINA CZŁOPA UL. STRZELECKA 2 78-630 CZŁOPA	STYCZEŃ 2013
PROJEKTOWAŁ	inż. HALINA SZALINSKA - GUTOWSKA nr upraw. OP 7342/1949/84	BRANŻA ARCHITEKTURA
SPRAWDZIŁ	mgr inż. DARIUSZ KŁOSOWSKI nr upraw. NI 8345/174/31	