

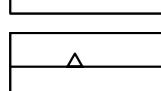

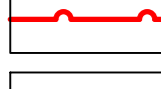



MIEJSCOWY PLAN ZAGOSPODAROWANIA PRZESTRZENNEGO DZIAŁKI NR 133 W OBRĘBIE DRZONOWO, GMINA CZŁOPA

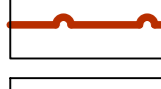
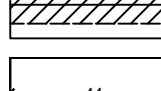
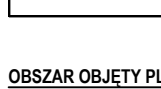
ZAŁĄCZNIK NR 1 DO UCHWAŁY NR .../.../..... RADY MIEJSKIEJ W CZŁOPIE Z DNIA R.

OZNACZENIA

OZNACZENIA STANOWIĄCE OBOWIĄZUJĄCE USTALENIA PLANU

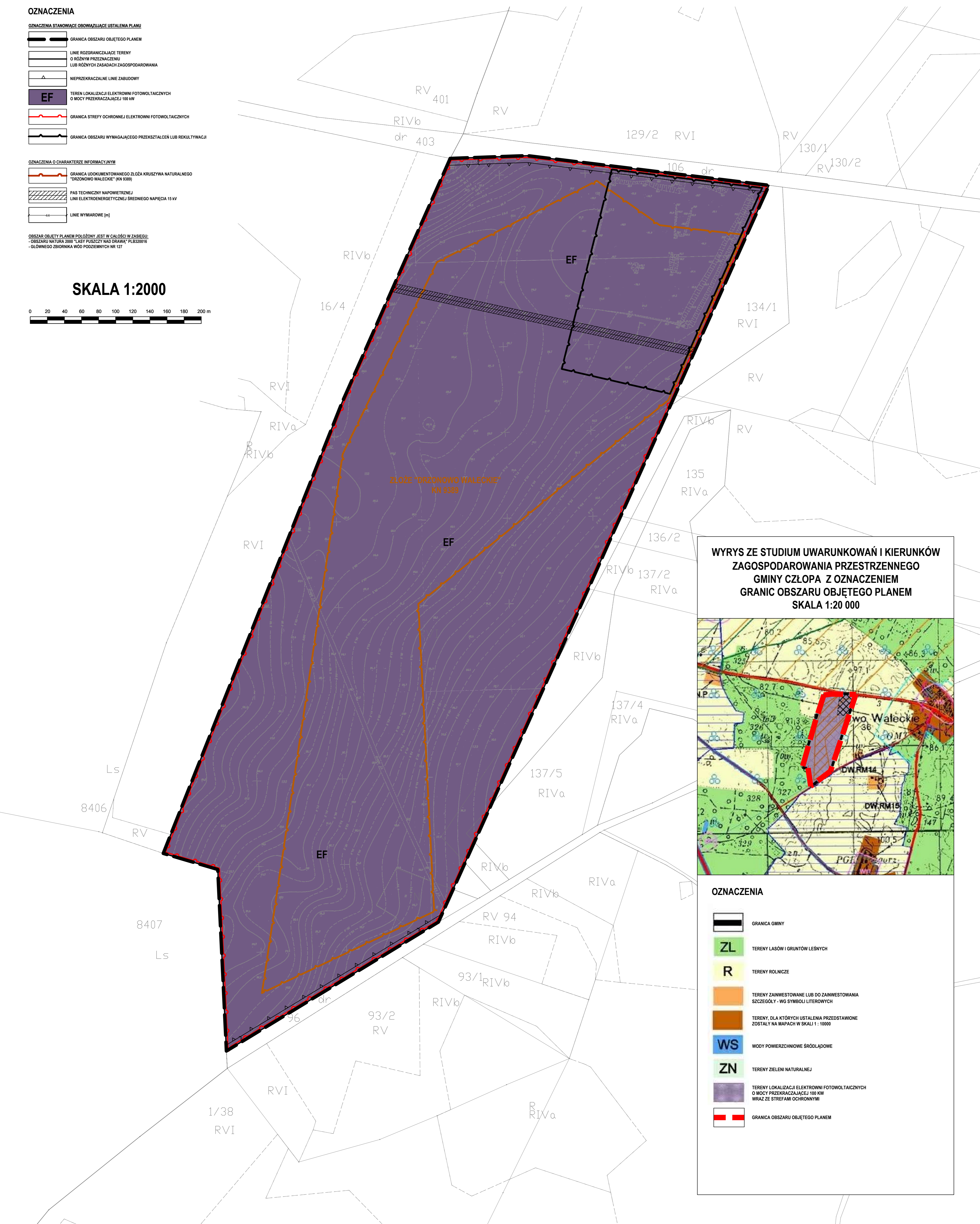
-  GRANICA OBSZARU OBJĘTEGO PLANEM
-  LINIE ROZGRANICZAJĄCE TERENY O RÓŻNYM PRZEZNACZENIU LUB RÓŻNYCH ZASADACH ZAGOSPODAROWANIA
-  NIEPRZEKRACZALNE LINIE ZABUDOWY
-  TEREN LOKALIZACJI ELEKTROWNI FOTOWOLTAICZNYCH O MOCY PRZEKRACZAJĄCEJ 100 kW
-  GRANICA STREFY OCHRONNEJ ELEKTROWNI FOTOWOLTAICZNYCH
-  GRANICA OBSZARU WYMAGAJĄCEGO PRZEKSZTAŁCEN LUB REKULTYWACJI

OZNACZENIA O CHARAKTERZE INFORMACYJNYM

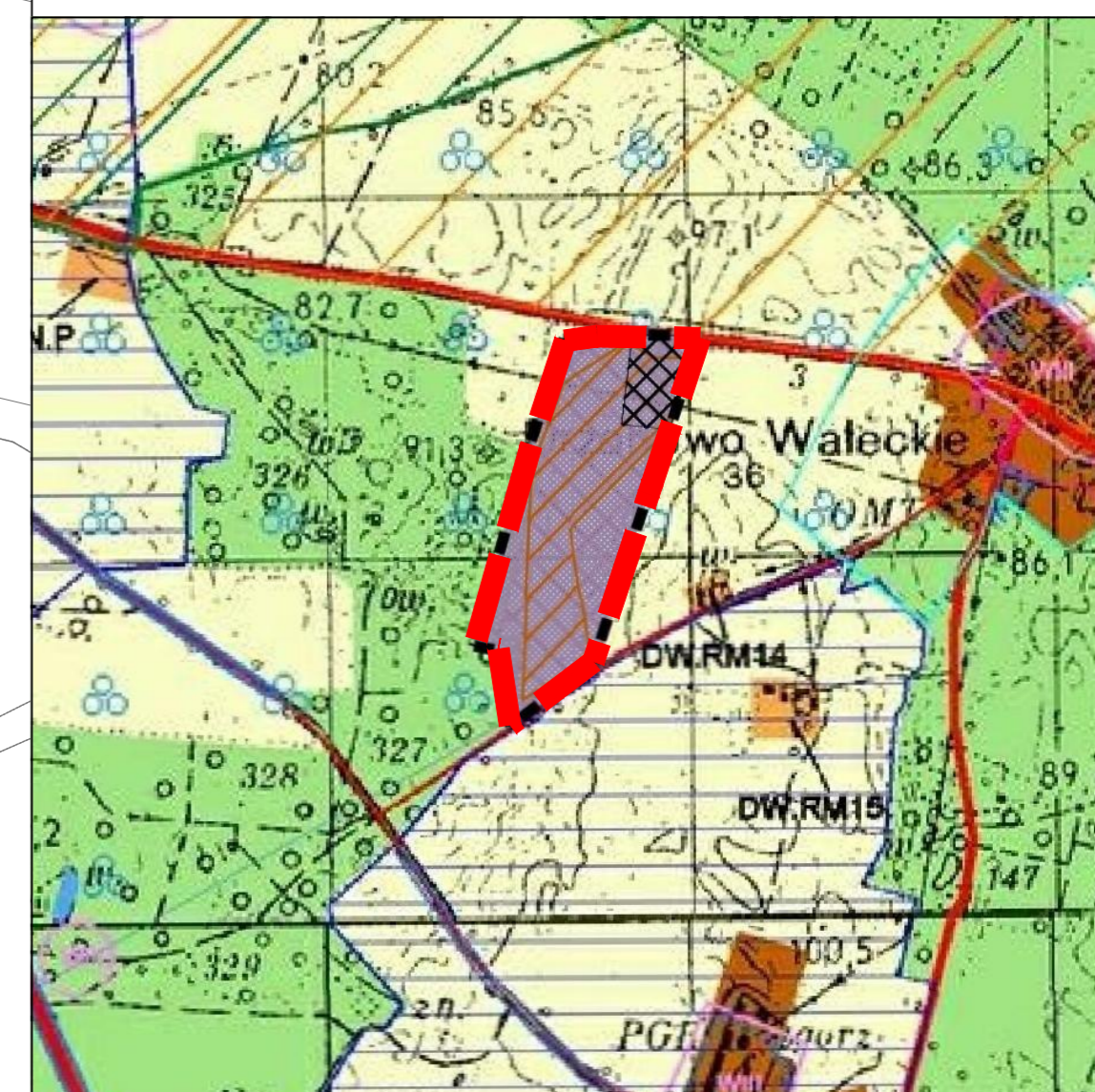
-  GRANICA UDOKUMENTOWANEGO ŻŁOŻA KRUSZYWA NATURALNEGO "DRZONOWO WALECKIE" (KN 9389)
-  PAS TECHNICZNY NAWIETRZNEJ LINII ELEKTROENERGETYCZNEJ ŚREDNIEGO NAPIĘCIA 15 kV
-  LINIE WYMIAROWE [m]

OBZAR OBJĘTY PLANEM POŁOŻONY JEST W CAŁOŚCI W ZASIĘGU:
- OBSZARU NATURA 2000 "LASY PUSZCZY NAD DRAWĄ" PLB20016
- GŁÓWNEGO ZBIORNIKA WÓD PODZIEMNYCH NR 127

SKALA 1:2000



WYRYS ZE STUDIUM UWARUNKOWAŃ I KIERUNKÓW
ZAGOSPODAROWANIA PRZESTRZENNEGO
GMINY CZŁOPA Z OZNACZENIEM
GRANIC OBSZARU OBJĘTEGO PLANEM
SKALA 1:20 000



OZNACZENIA

-  GRANICA GMINY
-  ZL TERENY LASÓW I GRUNTÓW LEŚNYCH
-  R TERENY ROLNICZE
-  TERENY ZAINWESTOWANE LUB DO ZAINWESTOWANIA SZCZEGÓLNY - WG SYMBOLI LITEROWYCH
-  TERENY, DLA KTÓRYCH USTALENIA PRZEDSTAWIONE ZOSTAŁY NA MAPACH W SKALI 1 : 10000
-  WS WODY POWIERZCHNIOWE ŚRÓDLĄDOWE
-  ZN TERENY ZIELENI NATURALNEJ
-  TERENY LOKALIZACJI ELEKTROWNI FOTOWOLTAICZNYCH O MOCY PRZEKRACZAJĄCEJ 100 kW WRAZ ZE STREFAMI OCHRONNYMI
-  GRANICA OBSZARU OBJĘTEGO PLANEM