



PLAN SYTUACYJNY


SKALA 1:500

LEGENDA:



PROJEKTOWANE NAWIERZCHNIE

-  NAWIERZCHNIA ŚCIEŻKI PIESZO-ROWEROWEJ
 nawierzchnia z betonowej kostki brukowej - z przełożenia
-  OGRANICZENIE NAWIERZCHNI
 obrzeże betonowe o wym. 8x30x100 cm na lawie
 betonowej C12/15 z oporem

PROJEKTOWANE ELEMENTY

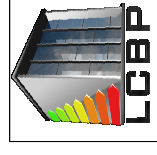
-  bariera drogowa U-11a - z wcześniejszego demontażu;
 fundament o wym. 25x25x60 cm z betonu C12/15

POZOSTAŁE OZNACZENIA

-  granice działek
-  numery działek objęte opracowaniem

UWAGA.

Zamierzenie inwestycyjne na działkach nr ewid. 5/3 oraz 33 obręb 0097 Trzebin według odrębnego postępowania administracyjnego.



LUBUSKIE CENTRUM BUDOWNICTWA PASYWNEGO
Michał Kruczowski
Chwałecice, ul. Zwirowa 204, 66-415 Kłodawa
tel. 882 604 288; e-mail: biuro@lcbp.pl; www.lcbp.pl

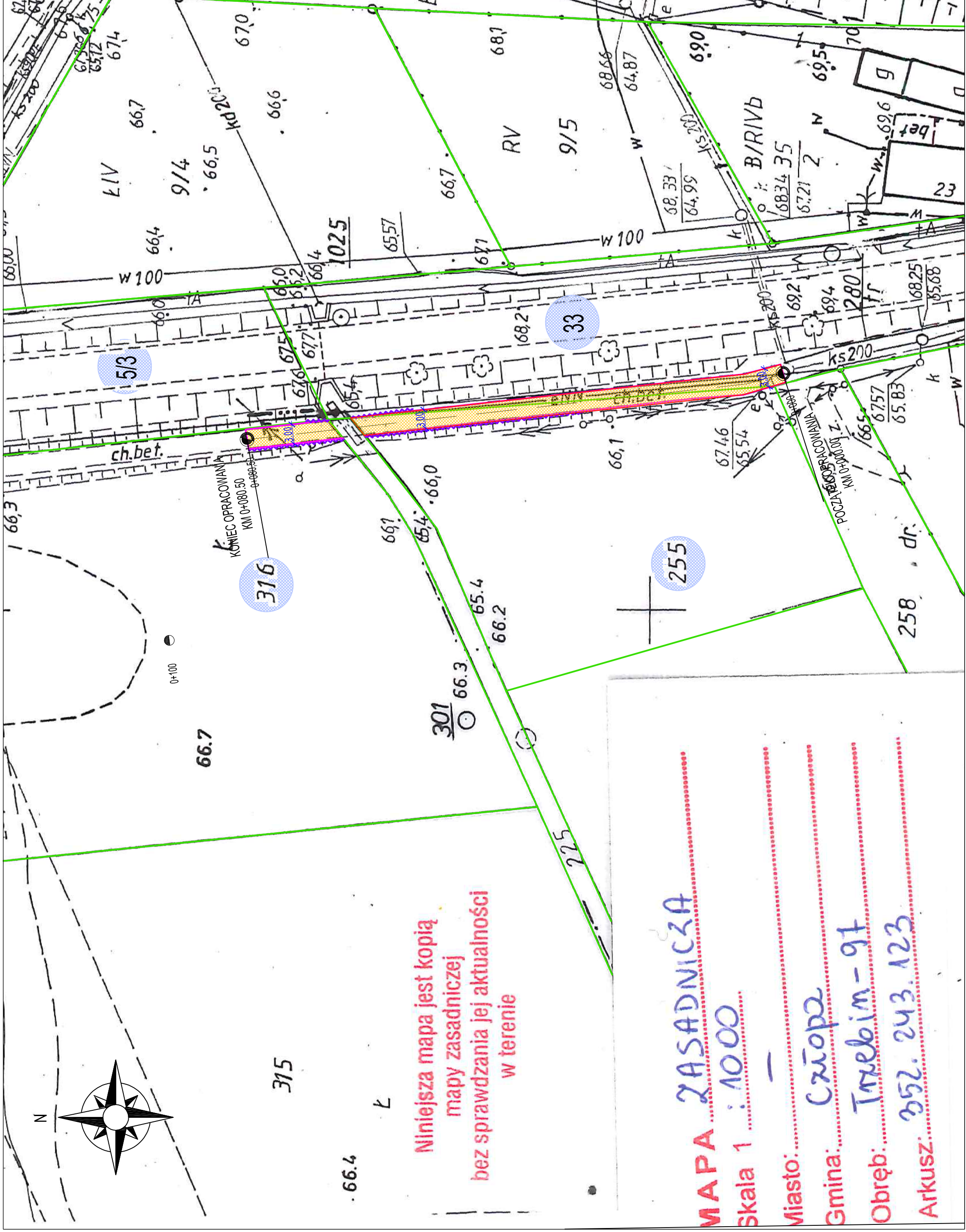
Nazwa obiektu budowlanego:
**REMONT ŚCIEŻKI PIESZO-ROWEROWEJ W RAMACH ZADANIA
INWESTYCYJNEGO PN. "PRZEBUDOWA ŚCIEŻKI
PIESZO-ROWEROWEJ W TRZEBINIE"**

Adres obiektu budowlanego:
ul. Kolejowa, 78-630 Trzebin, działki nr ewid. 5/3, 33, 255, 316 obręb 0097 Trzebin,
jedn. ewid. Czopa - oszar wiejski
(Id działek: 321702_5.0097.5/3; 321702_5.0097.33; 321702_5.0097.255; 321702_5.0097.316)

Tytuł rysunku:

PLAN SYTUACYJNY

Projektant: mgr inż. Michał Kruczowski ul. Chwałecice 204, 66-415 Kłodawa w spec. konstr. inżyn. budowlanej, bez ograniczeń	Projekt:	Stadium: ZGŁOSZENIE ROBOT BUDOWLANYCH
	Data: 02.06.2022	Skala rys.: 1:500
		Nr rys.: ZGL-02



Niniejsza mapa jest kopią
mapy zasadniczej
bez sprawdzania jej aktualności
w terenie

MAPA ZASADNICZA
Skala 1 : 1000
Miasto:
Gmina:
Obręb:
Arkusz: